

RELAZIONE QUADRO CONOSCITIVO DELLE EVIDENZE STORICO-ARCHEOLOGICHE DEL PARCO REGIONALE DELLA MAREMMA

La realizzazione della Carta Archeologica del Parco Regionale Maremma¹ per il Piano Integrato del Parco costituisce uno strumento di lavoro per pianificare e applicare i dispositivi di tutela e valorizzazione del patrimonio storico-archeologico attraverso la disciplina di archeologia preventiva, nelle aree ad altissimo rischio archeologico della zona protetta e contigua, che non sono direttamente sottoposte a decreti di vincolo archeologico o non tutelate per legge ai sensi dell'art. 142, C. 1, Lett. M) e del D.Lgs 42/2004. Tale strumento, ancora in fase preliminare, ha come finalità ultima quello di realizzare un apparato conoscitivo aggiornato del patrimonio archeologico noto e potenziale dalla Preistoria all'Età Moderna, ivi inclusi edifici storici, monumentali e non, ed alcuni elementi del paesaggio agrario storico, mediante il censimento e la mappatura del potenziale archeologico esistente nei territori del Parco nella zona protetta e in quella contigua, da utilizzare per l'esercizio della tutela, conservazione e valorizzazione in senso lato.

Negli ultimi vent'anni il Dipartimento di Scienze Storiche e dei Beni Culturali (DSSBC) dell'Università degli Studi di Siena, l'Università di Sheffield e la Soprintendenza Archeologia, Belle Arti e Paesaggio per le province di Siena, Grosseto e Arezzo (SABAP-SI) hanno intensificato le ricerche archeologiche all'interno del Parco e nell'area contigua. Le attività di ricerca si sono svolte con campagne di ricognizione e scavi sistematici in accordo con la SABAP-SI e in concessione Ministeriale. Tali indagini hanno incrementato il numero delle evidenze storico-archeologiche permettendo di colmare alcuni vuoti nella ricostruzione storica di quest'area.

Le ricerche per la realizzazione della Carta Archeologia per il Piano Integrato hanno avuto inizio nel settembre del 2020, in collaborazione con l'unità di Preistoria del DSSBC, e si sono svolte secondo la metodologia della ricerca archeologica classica, in particolare mettendo in relazione i dati riguardanti le segnalazioni di interesse archeologico, recuperati attraverso le ricerche d'archivio, le fonti orali e la bibliografia, con quelli raccolti in seguito a sopralluoghi di verifica sul terreno². Le indagini sul campo sono state effettuate sia per monitorare lo stato di conservazione di alcuni edifici, sia per avere una conoscenza diretta della morfologia del luogo e per monitorare la presenza in loco di materiali archeologici in superficie.

I siti individuati, posizionati con GPS o localizzati sulla base di carte/mappe presenti in letteratura, sono stati riportati su CTR 10k. Se per molte delle evidenze, documentate con precisione e con l'ausilio di relativa cartografia, il riconoscimento e il successivo posizionamento topografico sono stati immediati, per altre si sono riscontrate diverse problematiche, riguardanti sia l'individuazione esatta del luogo di collocamento e/o la possibilità di collegare tra loro informazioni diverse, talvolta fuorvianti o male interpretate nel corso degli anni, sia relative alla perdita di dati o all'associazione con materiali di cui nel tempo è andata confusa la collocazione, quando non dispersa.

La schedatura dei siti realizzata per la Carta Archeologica ha seguito le norme dell'ICCD mantenendo il più possibile i principi di chiarezza e semplicità, cercando al contempo di mantenere una certa discorsività, senza tralasciare dati significativi. Il sistema di catalogazione prevede di mettere a disposizione per ogni sito archeologico una serie di notizie relative alla localizzazione, ai dati ambientali (morfologia, geologia e idrologia, informazioni sull'uso del suolo attuale), dati archeologici (categoria, funzione, descrizione del sito e/o manufatto, cronologia, bibliografia ecc.), lo stato di conservazione e i relativi vincoli (architettonico e archeologico) e una parte prettamente

¹ Questo lavoro, in accordo con l'Ente Parco, verrà presentato dallo scrivente al Convegno internazionale "Notizie dei cavi e degli scavi 2021" organizzato dalla Soprintendenza Archeologia, belle arti e paesaggio per le province di Siena, Grosseto e Arezzo che si terrà a Siena nei giorni 19-20 aprile 2021.

² I sopralluoghi sono stati effettuati nei mesi di ottobre e novembre del 2020 in accordo con l'Ente Parco Regionale della Maremma. Si prevedono altre ricognizioni nei mesi primaverili ed estivi del 2021.

di carattere progettuale che può essere utile per la tutela, conservazione e valorizzazione del patrimonio storico-archeologico. Per molti casi i dati disponibili, relativi alla documentazione pregressa, non risultano esaustivi al fine della completezza delle informazioni richieste: per rendere complete le notizie delle evidenze archeologiche si sono analizzate tutte le risorse disponibili.

La mole di dati così raccolta si è rivelata ingente ed è stato dunque necessario informatizzare i dati stessi, al fine di renderli facilmente gestibili e di poterli elaborare per ricostruire le modalità di frequentazione nel lungo arco cronologico contemplato in questo studio. Allo scopo di registrare, analizzare e visualizzare queste informazioni è stata implementata una piattaforma GIS destinata alla gestione integrata dei dati archeologici.

L'area di indagine

Il Parco Regionale della Maremma è stato istituito nel 1975 con L.R.n. 24/1994 e si estende su una superficie totale protetta di 8.902 Ha e un'area contigua pari a 9.097 Ha, comprende tre comuni della bassa Maremma: Grosseto, Magliano in Toscana e Orbetello. L'area è compresa tra Principina a Mare e Talamone, lungo 25 km di costa, prevalentemente occupata da una catena di colline, parallela alla costa, che discende verso il mare con golfi e insenature, ricca di corsi d'acqua sia dolce che salmastra, pinete, e campi coltivati, pascoli sul versante interno.

La zona presa in esame è suddivisa in quattro porzioni con caratteristiche e normative differenti:

- a) la zona del Parco Naturale della Maremma che comprende i rilievi collinari dell'Uccellina, la fascia delle pinete litoranee, la costa e l'area palustre in riva destra e sinistra dell'Ombrone, e un'ampia fascia territoriale eminentemente agricola e ricadente nelle zone della bonifica maremmana;
- b) l'Area Contigua al Parco, zona cuscinetto fra la parte vincolata protetta e il territorio "libero", che comprende indistintamente tutto il comprensorio agricolo posto a ovest dell'Aurelia (SS1) fino ai crinali collinari;
- c) l'Area soggetta a Vincolo Idrologico, che comprende le golene del fiume Ombrone ricadente nel territorio del Comune di Grosseto;
- d) i Centri Abitati ricompresi nel Parco: Alberese e Talamone.

Il parco della Maremma è un territorio ricco di ecosistemi dove ambienti naturali e selvaggi si intrecciano con paesaggi in cui si legge l'attività e la presenza dell'uomo sin dai tempi remoti, in un equilibrio dinamico che esige particolare attenzione alla conservazione della sua grande biodiversità. Oltre agli ambiti naturalistici il Parco è infatti ricco di testimonianze storico-archeologiche di grande importanza, risalenti ad epoche diverse, molto eterogenee fra loro per tipologia di evidenza e per stato di conservazione, spesso connesso al particolare contesto topografico ambientale.

Localizzazione delle evidenze storico-archeologiche

Nell'area Parco e in quella contigua sono numerose le evidenze storico-archeologiche che vanno dalla preistoria all'età moderna. I siti si collocano lungo il corso del fiume Ombrone, in aeree pianeggianti e nell'area pedecollinare su terrazzi alluvionali dei Monti dell'Uccellina, lungo la costa e alcuni sui rilievi. È fondamentale ricordare che la lettura di tale distribuzione deve tenere conto delle particolari vicende ambientali cui il territorio è stato soggetto dalla preistoria ai giorni nostri, in un periodo che dal punto di vista geologico comprende il Pleistocene e l'Olocene. A tali vicende ambientali si devono profondi mutamenti del paesaggio e delle risorse territoriali che hanno determinato nel corso del tempo diverse modalità e strategie di occupazione e sfruttamento del territorio. A tali eventi di ordine naturale si aggiunge il più recente intervento artificiale di bonifica cui è stata sottoposta la piana grossetana e le aree della Bonifica di Talamone e Fonteblanda. Inoltre, è necessario valutare anche il particolare contesto ambientale della dorsale dell'Uccellina costituito da una fitta vegetazione forestale prevalentemente a carattere sempre verde, che

costituisce il fattore preponderante proprio del SIC Monti dell'Uccellina. La copertura forestale, infatti, se da un lato ha svolto un importante ruolo conservativo, dall'altra costituisce un fattore fortemente limitante sul piano della visibilità e accessibilità delle evidenze storico-archeologiche.

Dal lavoro di censimento effettuato sono stati riconosciuti 137 siti di interesse, di cui 66 localizzati nell'area Parco, 55 nell'area contigua e 16 fuori area³. Nel computo dei siti, sono stati inseriti anche questi ultimi per la particolare vicinanza geografica e di contesto rispetto alle due aree del Parco e perché utili a meglio comprendere l'evoluzione del popolamento, la continuità insediativa dell'area e la sua diacronia. Particolare attenzione andrebbe posta ai ritrovamenti subacquei nei pressi delle acque delle Isole Formiche di Grosseto e nel golfo di Talamone. Questi rinvenimenti si collocano fuori dall'area protetta, i primi sono localizzati nelle acque circostanti le piccole isole Formiche poste a circa 10 miglia marine dalla costa, i secondi intorno allo Scoglione che si colloca a circa 100 m dalla costa di fronte alla Puntata di Fonteblanda.

Alle presenze archeologiche sommerse non è escluso che si debbano imputare anche i ritrovamenti di reperti di epoca diversa che periodicamente vengono rinvenuti sulle spiagge dell'area protetta.

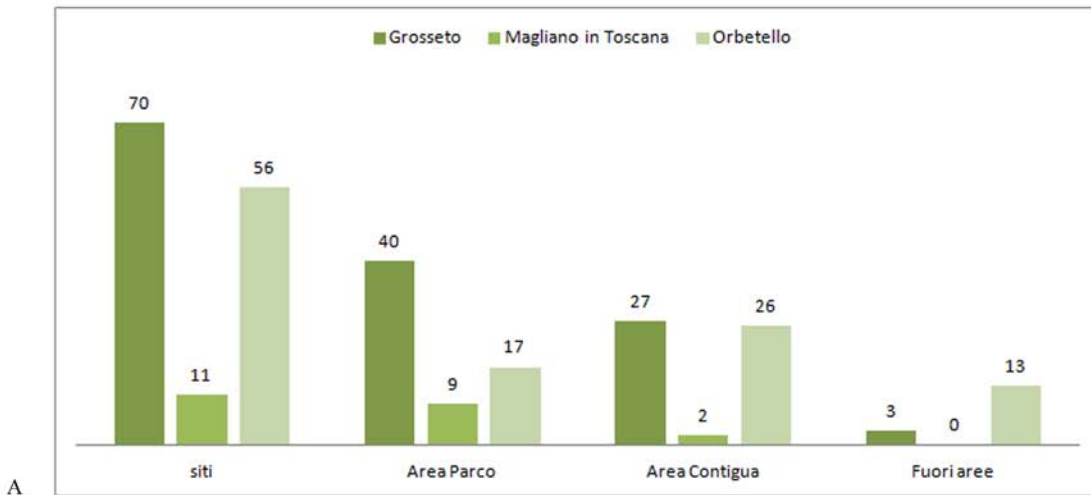
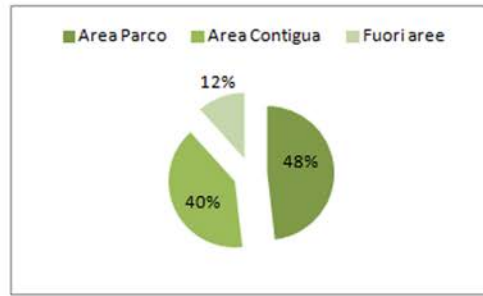
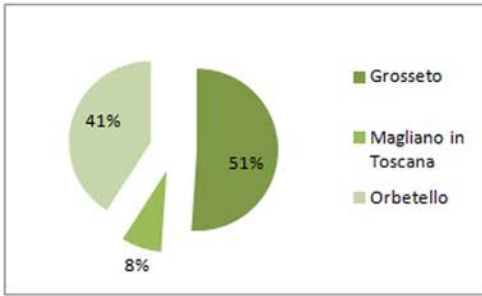
Da un punto di vista strettamente amministrativo, il 51% delle evidenze sono dislocate nel territorio comunale di Grosseto (70/137), il 41% nel comune di Orbetello (56/138) e solo l'8% (11/137) nel comune di Magliano in Toscana.

Le evidenze storico-archeologiche sono rappresentate con percentuali diverse in base ai periodi. Le cause di queste disomogeneità, oltre ai fattori legati alla storia ambientale del territorio a cui abbiamo accennato sopra, sono certamente da mettere in relazione, almeno in parte, alla storia delle ricerche che hanno privilegiato alcune zone e/o alcuni periodi rispetto ad altri.

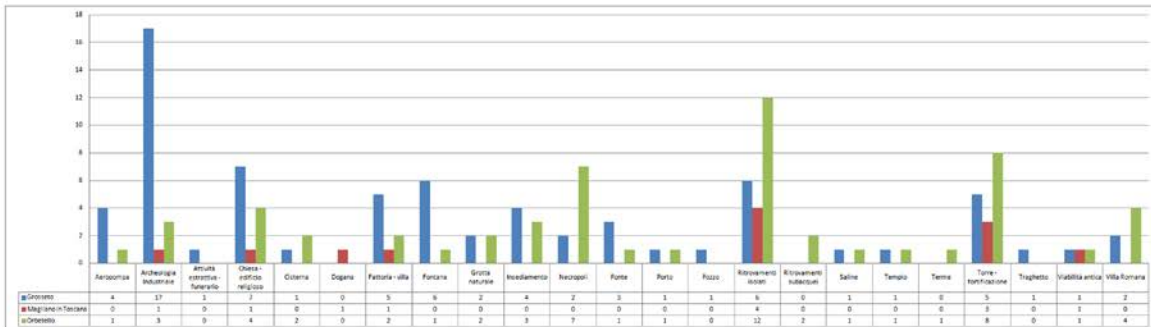
La scarsità di lavori di sistemazioni infrastrutturali, dovuti alla poca urbanizzazione, non ha permesso di effettuare scavi di emergenza che avrebbero permesso una più ampia conoscenza del territorio; la copertura forestale ha determinato il resto.

Una cospicua parte dei siti di interesse è da mettere in relazione alle opere di bonifica effettuate negli anni '30 e '60 del secolo scorso. Si registrano per questo periodo il 36% (47/137) e si tratta perlopiù di evidenze di archeologia industriale collegate alla sistemazione del territorio con opere idrauliche, insediative e di infrastrutture.

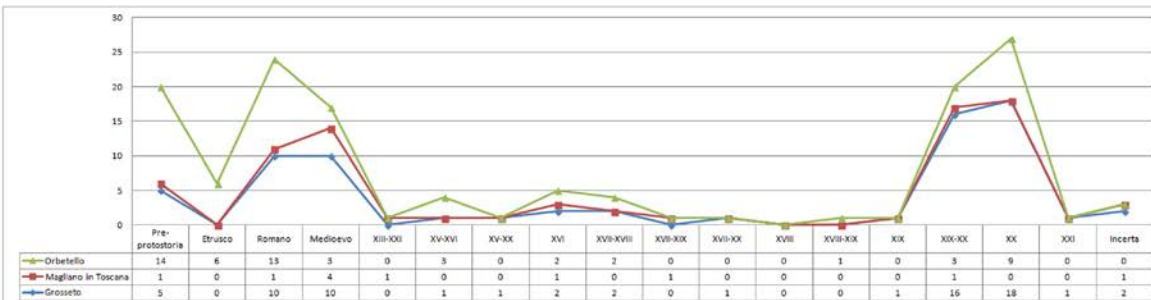
³ Nella somma totale dei siti è stata esclusa la viabilità antica perché è localizzata nell'area parco, nell'area contigua e anche fuori dalle aeree tutelate.



A



B



C

A. Grafici che mostrano le percentuali di siti per ambito territoriale (comuni, area contigua e fuori area); B. Grafico che mostra la quantità di siti suddivisi per categoria; C. Grafico relativo alla cronologia dei siti individuati suddivisi per comune.

Tavole

Le tavole contengono il posizionamento delle evidenze storico-archeologiche individuate nell'area Parco e in quella contigua.

Nelle tavole QC – ARCH 01 (1:25000) e QC – ARCH 02 (1:10000) i siti sono stati caratterizzati in base alla loro categoria di appartenenza e contengono i medesimi dati: Aeropomba, Archeologia industriale, Attività estrattiva-funerario, Chiesa-Edificio Religioso, Cisterna, Dogana, Fattoria-villa, Fontana, Grotta naturale, Insediamento, Necropoli, Ponte, Porto, Pozzo, Ritrovamenti isolati, Ritrovamenti subacquei, Saline, Tempio, Terme, Torre-fortificazione, Traghetto, Villa romana e la viabilità antica (*Aemilia Scauri, Aurelia vetus*).

Nelle tavole QC – ARCH 03 (1:10000) i siti sono stati caratterizzati in base alla cronologia di appartenenza: Incerta, Pre-protostorico, Etrusco, Romano, Medioevo, XIII-XXI, XV-XVI, XVI, XVII-XVIII, XVII-XIX, XVII-XX, XVIII-XIX, XIX, XIX-XX, XX, XXI e la viabilità antica di epoca romana (*Aemilia Scauri, Aurelia vetus*).

Indice delle tavole

QC – ARCH 01 – Quadro conoscitivo d'insieme dei beni storico-archeologici caratterizzati in base alla categoria di appartenenza individuati nell'area Parco e in quella Contigua (scala 1:25000).

QC – ARCH 01 - Quadro conoscitivo beni storico archeologici

QC – ARCH 02 – Quadro conoscitivo dei beni storico-archeologici caratterizzati in base alla categoria di appartenenza individuati nell'area Parco e in quella Contigua (scala 1:10000). L'area di studio è stata suddivisa per quadranti da 1 a 5.

QC – ARCH 02.1 - Quadro conoscitivo beni storico archeologici

QC – ARCH 02.2 - Quadro conoscitivo beni storico archeologici

QC – ARCH 02.3 - Quadro conoscitivo beni storico archeologici

QC – ARCH 02.4 - Quadro conoscitivo beni storico archeologici

QC – ARCH 02.5 - Quadro conoscitivo beni storico archeologici

QC – ARCH 03 – Quadro conoscitivo dei beni storico-archeologici caratterizzati in base alla cronologia individuati nell'area Parco e in quella Contigua (scala 1:10000). L'area di studio è stata suddivisa per quadranti da 1 a 5.

QC – ARCH 03.1 - Quadro conoscitivo beni storico archeologici - cronologia

QC – ARCH 03.2 - Quadro conoscitivo beni storico archeologici - cronologia

QC – ARCH 03.3 - Quadro conoscitivo beni storico archeologici - cronologia

QC – ARCH 03.4 - Quadro conoscitivo beni storico archeologici - cronologia

QC – ARCH 03.5 - Quadro conoscitivo beni storico archeologici - cronologia

**QUADRO CONOSCITIVO
BENI STORICO-ARCHEOLOGICI**

SCHEDE SITO

Quadro conoscitivo beni storico-archeologici

ID	Sito	Comune	Ubicazione	Est [EPSG:3003]	Nord [EPSG:3003]	Categoria	Cronologia
1	Torre Trappola	Grosseto	Parco	1666938,08	4727531,17	Torre-fortificazione	XV - XVI
2	Viabilità antica	Grosseto; Magliano in Toscana; Orbetello	Parco; Area Contigua	-	-	Viabilità antica	Romano
3	Cappella Tenuta La Trappola San Mamiliano	Grosseto	Area contigua	1669194,55	4729423,03	Chiesa-Edificio Religioso	XVII-XX
4	La Giuncola	Grosseto	Area contigua	1672583,75	4730760,74	Insedimento	Romano
5	Fattoria Spadino	Grosseto	Area contigua	1674788,28	4733346,22	Fattoria-villa	XX
6	Convento Grancia	Grosseto	Area contigua	1674800,94	4734058,4	Chiesa-Edificio Religioso	Medioevo
7	Fattoria Grancia	Grosseto	Area contigua	1674903,2	4734052,5	Fattoria-villa	Medioevo
8	Necropolo Longobarda della Grancia	Grosseto	Area contigua	1676511,88	4734807,81	Necropoli	Medioevo
9	Insedimenti Barbarici di Grancia	Grosseto	Area contigua	1675756,82	4734664,34	Ritrovamenti isolati	Romano
10	Casello P. Chiavica	Grosseto	Parco	1665357,64	4725170,39	Archeologia industriale	XX
11	Idrovora San Paolo	Grosseto	Parco	1665365,45	4724935,39	Archeologia industriale	XX
12	Ponte del Diavolo	Grosseto	Area contigua	1669673,39	4728384,63	Ponte	Romano
13	Casello Corsica	Grosseto	Area contigua	1671070,67	4728846,33	Archeologia industriale	XX
14	Fattoria Spergolaia - Granaio Lorenese	Grosseto	Parco	1671081,98	4727845,63	Fattoria-villa	XIX - XX
15	Magazzini Alberese	Grosseto	Parco	1671713,22	4727990,39	Fattoria-villa	XIX - XX
16	Torre Castel Marino	Grosseto	Parco	1669387,63	4723679,76	Torre-fortificazione	XVI
17	Torre Collelungo	Grosseto	Parco	1669637,29	4722865,99	Torre-fortificazione	XVI
18	Fattoria Granducale	Grosseto	Parco	1672628,5	4726020,65	Fattoria-villa	XV - XX
19	Villa Romana Alberese (Hasta)	Grosseto	Area contigua	1672848,36	4725849,81	Villa romana	Romano
20	Fontanile Alberese	Grosseto	Area contigua	1672518,54	4726218,15	Fontana	XX
21	Santa Maria di Alberese	Grosseto	Parco	1672502,76	4726109,57	Chiesa-Edificio Religioso	XX
22	Grotta dello Scoglietto	Grosseto	Parco	1668015	4726025	Grotta naturale	Pre-protostorico
23	Acquedotto Lorena	Grosseto	Parco	1672282	4724381	Cisterna	XVII - XVIII
24	Romitorio S. Rabano	Grosseto	Parco	1673134	4723267	Chiesa-Edificio Religioso	Medioevo
25	Torre dell'Uccellina	Grosseto	Parco	1671939,81	4722413,8	Torre-fortificazione	Medioevo
26	Abbazia San Rabano	Grosseto	Parco	1671926,13	4722461,38	Chiesa-Edificio Religioso	Medioevo
27	Poggio di Spaccasasso	Grosseto	Parco	1672480	4724640	Attività estrattiva-funerario	Pre-protostorico
28	Il Lasco	Grosseto	Parco	1669164,2	4726204,62	Ritrovamenti isolati	Pre-protostorico
29	Sasso delle Donne	Grosseto	Parco	1671468,6	4726487,2	Ritrovamenti isolati	Pre-protostorico
30	Scoglietto Tempio	Grosseto	Parco	1668100,81	4726537,51	Tempio	Romano
31	Località Spolverino	Grosseto	Parco	1669670,31	4728323,06	Insedimento	Romano
32	Prima Golena	Grosseto	Parco	1668889,4	4728045,32	Insedimento	Romano
33	Montesanto	Grosseto	Parco	1670790,23	4727298,88	Villa romana	Romano
34	Vacchereccia	Grosseto	Parco	1669514,3	4726355	Ritrovamenti isolati	Romano
35	Piramide di Ponte Tura sul fiume Ombrone	Grosseto	Area contigua	1677366	4737136,88	Archeologia industriale	XIX - XX
36	Casello Idraulico di Ponte Tura sul fiume Ombrone	Grosseto	Area contigua	1677223,19	4736947,73	Archeologia industriale	XIX - XX
37	Loc. Ponte Tura	Grosseto	Fuori area	1676867,67	4736797,82	Necropoli	Medioevo
38	Ex Uffici	Grosseto	Area contigua	1672484,13	4726169,53	Archeologia industriale	XIX - XX
39	Ex Dispensa	Grosseto	Area contigua	1672561,6	4726210,05	Archeologia industriale	XIX - XX
40	Ex Fienilessa Nuova	Grosseto	Area contigua	1672600,4	4726286,97	Archeologia industriale	XIX - XX
41	Ex Fienilessa	Grosseto	Area contigua	1672538,8	4726311,28	Archeologia industriale	XIX - XX
42	Ex Ambulatorio e casa del medico	Grosseto	Area contigua	1672519,66	4726274,5	Archeologia industriale	XIX - XX
43	Ex Circolo	Grosseto	Area contigua	1672581,71	4726245,63	Archeologia industriale	XIX - XX
44	Ponte Mussolini	Grosseto	Area contigua	1674353,06	4733526,37	Ponte	XX
45	Il Molinaccio	Grosseto	Area contigua	1673983,66	4726635,01	Archeologia industriale	XIX - XX
46	Rispecchia, Fontana	Grosseto	Fuori area	1674896,69	4730539,46	Fontana	XX
47	Rispecchia, Chiesa	Grosseto	Fuori area	1674855,35	4730555,86	Chiesa-Edificio Religioso	XX
48	Traghetto di Pian di Barca	Grosseto	Area contigua	1670515,93	4729108,06	Archeologia industriale	XX
49	Insedimenti minori mansio Hasta	Grosseto	Parco	1672995,06	4725239,11	Insedimento	Romano
50	Pompa a vento Podere S. Caterina	Grosseto	Parco	1667234,46	4728934,45	Aeropompa	XX
51	Fonte Stazione Alberese	Grosseto	Area contigua	1675005,58	4722992,47	Fontana	XIX - XX
52	Abbeveratoio e fontana della Burraia	Grosseto	Area contigua	1672924,99	4725531,78	Fontana	XIX - XX
53	Aeropompa Podere Tonale	Grosseto	Parco	1671737,92	4726407,76	Aeropompa	XX
54	Abbeveratoio/Aeropompa del Salto del Cervo	Grosseto	Parco	1667898	4725925	Aeropompa	XX
55	Diga della Steccaia	Grosseto	Area contigua	1677430,88	4737203,73	Archeologia industriale	XIX

56	Approdo foce d'Ombrone	Grosseto	Parco	1665185,31	4725002,43	Porto	XX
57	La Barca	Grosseto	Area contigua	1673912,96	4734623,83	Traghetto	XX
58	Opera Nazionale Combattenti A. IX	Grosseto	Parco	1672825	4725715	Fontana	XX
59	Ponte Pista ciclabile	Grosseto	Area contigua	1670554,9	4729140,5	Ponte	XXI
60	Pozzo San Rabano	Grosseto	Parco	1671825	4722418	Pozzo	Medioevo
61	Chiesa Tre Fonti/vasche	Grosseto	Parco	1671259	4723079	Chiesa-Edificio Religioso	Medioevo
62	Fornace di calce	Grosseto	Parco	1670519	4723738	Archeologia industriale	XIX - XX
63	Fornace laterizi eliporto magazzini	Grosseto	Parco	1670725,4	4728532,43	Archeologia industriale	XIX - XX
64	Cave di Alberese	Grosseto	Parco	1672865,23	4725463,7	Archeologia industriale	XIX - XX
65	Ritrovamenti spiaggia di Cala Rossa	Grosseto	Parco	1670751,47	4721771,64	Ritrovamenti isolati	Incerta
66	Chiglia imbarcazione spiaggia Tenuta San Carlo	Grosseto	Parco	1663780,8	4727936,93	Ritrovamenti isolati	Incerta
67	Le Saline di Trorre Trappola	Grosseto	Parco	1666035,37	4727329,02	Saline	Medioevo
68	Ridotto di Bocca d'Ombrone	Grosseto	Parco	1664877,81	4724921,14	Torre-fortificazione	XVII - XVIII
69	Abbeveratoio/Aeropompa de la Pompina	Grosseto	Parco	1670106,02	4727548,55	Aeropompa	XX
70	Abbeveratoio sotto Castelmario	Grosseto	Parco	1669211,55	4723679,4	Fontana	XX
71	Grotta della Frabbrica	Grosseto	Parco	1669080	4724500	Grotta naturale	Pre-protostorico
72	Ritrovamenti spiaggia di Cala Rossa	Magliano in Toscana	Parco	1671091,94	4721413,69	Ritrovamenti isolati	Incerta
73	Dogana Cala di Forno	Magliano in Toscana	Parco	1671350,84	4720321,21	Dogana	XVII-XIX
74	Torre Cala di Forno	Magliano in Toscana	Parco	1671071,38	4720072,67	Torre-fortificazione	XVI
75	Fattoria Collecchio	Magliano in Toscana	Parco	1675872,94	4720890,1	Fattoria-villa	XIII-XXI
76	Torre Bella Marsilia	Magliano in Toscana	Parco	1673674,09	4719911,53	Torre-fortificazione	Medioevo
77	Torre Bassa o Nuova	Magliano in Toscana	Parco	1674808,64	4719628,61	Torre-fortificazione	Medioevo
78	Loc. Cupi	Magliano in Toscana	Area contigua	1677059,99	4723885,44	Ritrovamenti isolati	Pre-protostorico
79	Chiesa del Cavaliere	Magliano in Toscana	Parco	1673543	4719663	Chiesa-Edificio Religioso	Medioevo
80	Fornace di calce	Magliano in Toscana	Parco	1674395,8	4719607,6	Archeologia industriale	XIX - XX
81	Fregio del Cavaliere	Magliano in Toscana	Parco	1675641,16	4719997,1	Ritrovamenti isolati	Medioevo
82	Podere Laschi	Magliano in Toscana	Area contigua	1678156,75	4718471,82	Ritrovamenti isolati	Romano
83	Madonna delle Grazie - Cappella dell'Ospedale	Orbetello	Fuori area	1675424,07	4714624,86	Chiesa-Edificio Religioso	XVII - XVIII
84	Torre Poggio Raso	Orbetello	Parco	1673990,4	4718093,37	Torre-fortificazione	XIX - XX
85	Fattoria La Valentina	Orbetello	Parco	1675699,58	4717593,42	Fattoria-villa	XIX - XX
86	Torre Cannelle	Orbetello	Parco	1672954,38	4716738,7	Torre-fortificazione	XVI
87	Tombe Villanoviane - Pod. San Giuseppe	Orbetello	Parco	1676363,41	4716055,41	Necropoli	Pre-protostorico
88	Casamatta Poggio Corvo	Orbetello	Parco	1674155,93	4715157,81	Torre-fortificazione	Medioevo
89	Torre Capo d'Uomo	Orbetello	Parco	1674451,17	4713948,64	Torre-fortificazione	XVI
90	Molinaccio	Orbetello	Parco	1674888,67	4713571,56	Torre-fortificazione	XVIII - XIX
91	Talamone-Villa Romana	Orbetello	Area contigua	1674902,77	4713717,48	Villa romana	Romano
92	Forte di Talamone	Orbetello	Area contigua	1675187,95	4713366,08	Torre-fortificazione	XV - XVI
93	Necropoli Etrusca di Talamonaccio	Orbetello	Area contigua	1678109,91	4713686,31	Necropoli	Etrusco
94	Fattoria Bengodi - Necropoli romana	Orbetello	Area contigua	1677880,29	4714099,56	Necropoli	Romano
95	Fattoria Bengodi	Orbetello	Area contigua	1677688,4	4713875,41	Fattoria-villa	XX
96	Necropoli Longobarda di Talamonaccio	Orbetello	Area contigua	1677849,03	4713406,55	Necropoli	Medioevo
97	Torre di Talamonaccio	Orbetello	Area contigua	1677778,82	4713270,36	Torre-fortificazione	XVII - XVIII
98	Tempio di Talamonaccio	Orbetello	Area contigua	1678168,42	4713330,56	Tempio	Etrusco
99	Terme dell'Osa	Orbetello	Area contigua	1678648,28	4713415	Terme	XX
100	Grotta del Golino	Orbetello	Area contigua	1674777	4713712	Grotta naturale	Pre-protostorico
101	Le Cannelle	Orbetello	Parco	1673114,02	4717148,33	Ritrovamenti isolati	Pre-protostorico
102	La Valentina (B: a-b)	Orbetello	Parco	1676661,23	4717265,18	Ritrovamenti isolati	Pre-protostorico
103	Colle di Talamonaccio	Orbetello	Area contigua	1678106,96	4713554,12	Ritrovamenti isolati	Pre-protostorico
104	Colle di Talamonaccio	Orbetello	Area contigua	1677966,21	4713328,74	Ritrovamenti isolati	Pre-protostorico
105	Caporecce - Cisterna Romana	Orbetello	Parco	1675162,26	4714606,02	Cisterna	Romano
106	Barabino	Orbetello	Area contigua	1677539,2	4714467,48	Insedimento	Etrusco
107	Ferrovia (A)	Orbetello	Parco	1677288,21	4717320,55	Ritrovamenti isolati	Pre-protostorico
108	Tombolello (E, D ed F)	Orbetello	Parco	1676861,1	4716653,95	Ritrovamenti isolati	Pre-protostorico
109	Casa S. Giuseppe	Orbetello	Parco	1676576,15	4716372,79	Ritrovamenti isolati	Pre-protostorico
110	Fonteblanda	Orbetello	Fuori area	1678199,79	4714764,57	Necropoli	Pre-protostorico
111	Puntata di Fonteblanda-Abitato Vsec a.C.	Orbetello	Area contigua	1677289,23	4714437,586	Ritrovamenti isolati	Etrusco
112	Puntata di Fonteblanda-Insedimento Bronzo Finale	Orbetello	Area contigua	1677409,2	4714419,69	Ritrovamenti isolati	Pre-protostorico
113	Portus Telamo	Orbetello	Area contigua	1677246,8	4714412,9	Insedimento	Etrusco
114	Puntata di Fonteblanda-Materiali fluttuanti Bronzo Finale	Orbetello	Area contigua	1677675,8	4714516,35	Ritrovamenti isolati	Pre-protostorico
115	Insedimento II a.C.- VI d.C.	Orbetello	Area contigua	1678503,48	4713292,21	Insedimento	Romano

116	Loc. Torrente Osa	Orbetello	Fuori area	1680421,16	4713277,66	Ritrovamenti isolati	Pre-protostorico
117	Villa romana Madonna delle Grazie	Orbetello	Fuori area	1675311,53	4714657,31	Villa romana	Romano
118	Tomba di Poggio Raso	Orbetello	Parco	1673572	4717329	Necropoli	Romano
119	Chiesa Santa Maria Assunta	Orbetello	Area contigua	1675303,24	4713410,9	Chiesa-Edificio Religioso	XV - XVI
120	Rifugio protezione antiaerea Talamone	Orbetello	Area contigua	1675218,68	4713719,27	Archeologia industriale	XX
121	Cappella cimitero Talamone - Cappella Vivarelli	Orbetello	Fuori area	1675263,61	4714078,72	Chiesa-Edificio Religioso	XX
122	Impianto idrovolano di Talamone	Orbetello	Fuori area	1677230,87	4714469,99	Archeologia industriale	XX
123	Ex Casello dell'Osa	Orbetello	Area contigua	1678354,85	4713194,27	Archeologia industriale	XX
124	Podere S. Giuseppe e Podere Cavaliere	Orbetello	Parco	1676412,69	4716424,72	Aeropompa	XX
125	Fontana e abbeveratoio di Fonteblanda	Orbetello	Fuori area	1678216,95	4714702,17	Fontana	XX
126	Porto di Talamone	Orbetello	Area contigua	1675323,51	4713553,25	Porto	XIX - XX
127	Grotta di Gianninoni	Orbetello	Parco	1674229,23	4714860,23	Grotta naturale	Pre-protostorico
128	Ex Caserma (Semaforo)	Orbetello	Parco	1674327,57	4714590,23	Torre-fortificazione	XX
129	Faro di Talamone - ritrovamenti subacquei	Orbetello	Fuori area	1675122,41	4713192,78	Ritrovamenti subacquei	Romano
130	Convento di San Bernardino	Orbetello	Fuori area	1675240,94	4714056,51	Chiesa-Edificio Religioso	Medioevo
131	Saline Madonna delle Grazie	Orbetello	Fuori area	1675725,23	4714483,85	Saline	XV - XVI
132	Lo Scoglione - ritrovamenti subacquei	Orbetello	Fuori aerea	1677208,9	4713955,81	Ritrovamenti subacquei	Etrusco
133	Poggio Civitella	Orbetello	Area contigua	1678634,35	4714821,59	Villa romana	Romano
134	Podere Piana del Prete	Orbetello	Area contigua	1679329,87	4716581,63	Villa romana	Romano
135	Ponte romano sul Torrente Osa	Orbetello	Area contigua	1678381,77	4713079,45	Ponte	Romano
136	Podere Ospedaletto	Orbetello	Area contigua	1679544,92	4714681,5	Cisterna	Romano
137	Stazione di Talamone	Orbetello	Fuori area	1677723,51	4714766,27	Ritrovamenti isolati	Romano
138	Campo Regio	Orbetello	Fuori area	1678943,67	4712991,29	Necropoli	Romano

ID:	<input type="text" value="1"/>	Sito:	<input type="text" value="Torre Trappola"/>		
Comune:	<input type="text" value="Grosseto"/>	Codice catastale comune:	<input type="text" value="E202"/>	IGM:	<input type="text" value="128III"/>
Localita':	<input type="text" value="Torre della Trappola"/>	Foglio:	<input type="text" value="141"/>	Titolo IGM:	<input type="text" value="Grosseto"/>
Provincia:	<input type="text" value="GR"/>	Particella:	<input type="text" value="19"/>	Scala IGM:	<input type="text" value="100k"/>
Indirizzo	<input type="text" value="Torre Trappola"/>	Catasto Grotte Regione:	<input type="text" value="-"/>	CTR:	<input type="text" value="331090"/>
Coordinate:	<input type="text" value="Gauss Boaga [EPSG:3003]"/>	Est:	<input type="text" value="1666938,08"/>	Quota m slm:	<input type="text" value="2,3"/>
Affidabilita' posizionamento	<input type="text" value="Buono"/>	Nord:	<input type="text" value="4727531,17"/>	Titolo CTR:	<input type="text" value="Principina a Mare"/>
Morfologia area:	<input type="text" value="Area pianeggiante"/>			Scala CTR:	<input type="text" value="10k"/>
Geologia area:	<input type="text" value="Deposito alluvionale attivo e inattivo"/>			Toponimo CTR:	<input type="text" value="Torre della Trappola"/>
Idrologia:	<input type="text" value="Fiume Ombrone"/>			Categoria:	<input type="text" value="Torre-fortificazione"/>
Uso del suolo:	<input type="text" value="1121 - Pertinenza abitativa, edificato sparso"/>			Funzione/Interpretazione:	<input type="text" value="Torre-fortificazione"/>
Proprieta':	<input type="text" value="Privata"/>	Competenze:	<input type="text" value="SABAP-SI"/>		
Ubicazione:	<input type="text" value="Parco"/>	Vincoli:	<input type="text" value="architettonico"/>		
				Cronologia:	<input type="text" value="XV - XVI"/>
				Fasi:	<input type="text" value="Plurifase"/>
				Fasi cronologiche:	<input type="text" value="XV-XVI"/>

Descrizione del sito o del manufatto:

La torre della Trappola e' situata in prossimita' della costa, vicino alla foce dell'Ombrone nelle immediate vicinanze dei Monti dell'Uccellina, ed era circondata da un edificio che a partire dal 1789 fu sede doganale. La torre venne costruita nel 1283. Durante il Garnducato Mediceo l'edificio venne adibito sia come sede delle Saline sia come torre di avvistamento e fortino. Nella seconda meta' del Cinquecento al complesso vennero aggiunti una cinta muraria in ci si trovavano i magazzini e altri edifici in uso all'Amministrazione delle Saline. Al complesso apparteneva anche una chiesa dedicata a San Antonio. Tra il 1783 e il 1796 l'edificio venne trasformato in dogana . Oggi purtroppo di tutte queste costruzioni resta poco più di un basamento a scarpa della torre, realizzato con mattoni della fornace locale, delimitato in alto da un cordolo di pietra serena; la restante arte e' stata demolita e ricostruita in tempi recenti.

Stato di conservazione:	<input type="text" value="Buono"/>	Identificativo del bene:	<input type="text" value="90530110156"/>	Vincolo DCR 296-88 prov	<input type="text" value="37"/>
Modalita' di reperimento:	<input type="text" value="-"/>	Vincolo Ex Legge 1089-3	<input type="text" value="4340"/>		
Note e osservazioni:	<input type="text" value="-"/>		Bibliografia:	<input type="text" value="Maioli Urbini 1994; Guerrini 1999"/>	
Percorso Parco della Maremma	<input type="text" value="Fluviale"/>				
Interventi per la conservazione e valorizzazione	<input type="text" value="Manutenzione ordinaria; Visita aperta al pubblico previa convenzione con i proprietari pubblici o privati"/>				
Intervento di valorizzazione e divulgazione	<input type="text" value="Cartellonistica storico-archeologica"/>				
Ricerca archeologica sistematica:	<input type="text" value="Allargamento area di scavo; Ricerca di superficie nelle aree circostanti"/>				

ID: Sito: **Viabilità antica**

Comune: Codice catastale comune: IGM:

Localita': Foglio: Titolo IGM:

Provincia: Particella: Scala IGM:

Indirizzo: Catasto Grotte Regione: CTR:

Coordinate: Est: Quota m slm: Titolo CTR:

Affidabilita' posizionamento Nord: Scala CTR:

Morfologia area: Toponimo CTR:

Geologia area: Categoria:

Idrologia: Funzione/Interpretazione:

Uso del suolo: Cronologia: Fasi:

Proprieta': Competenze: Fasi cronologiche:

Ubicazione: Vincoli:

Descrizione del sito o del manufatto:

Tracciati viari di epoca romana: Aurelia vetus e Aemilia Scauri.

Stato di conservazione: Identificativo del bene: Vincolo DCR 296-88 prov

Modalita' di reperimento: Vincolo Ex Legge 1089-3

Note e osservazioni: Bibliografia:

Percorso Parco della Maremma

Interventi per la conservazione e valorizzazione

Intervento di valorizzazione e divulgazione

Ricerca archeologica sistematica:

ID:	3	Sito:	Cappella Tenuta La Trappola San Mamiliano		
Comune:	Grosseto	Codice catastale comune:	E202	IGM:	128III
Localita':	Tenuta La Trappola di San Mamiliano	Foglio:	142	Titolo IGM:	Grosseto
Provincia:	GR	Particella:	18	Scala IGM:	100k
Indirizzo	Tenuta La Trappola San Mamiliano	Catasto Grotte Regione:	-	CTR:	331090
Coordinate:	Gauss Boaga [EPSG:3003]	Est:	1669194,55	Quota m slm:	2
Affidabilita' posizionamento	Buono	Nord:	4729423,03	Titolo CTR:	Pricipina a Mare
Morfologia area:	Area pianeggiante	Toponimo CTR:	La Trappola di San Mamiliano		
Geologia area:	Depositi alluvionali terrazzati:limi e argille	Categoria:	Chiesa-Edificio Religioso		
Idrologia:	Fiume Ombrone	Funzione/Interpretazione:	Fattoria Tenuta della Trappola con all'interno una piccola chiesa		
Uso del suolo:	1121 - Pertinenza abitativa, edificato sparso	Cronologia:	XVII-XX	Fasi:	Plurifase
Proprieta':	Privata	Competenze:	SABAP-SI		
Ubicazione:	Area contigua	Vincoli:	architettonico		

Descrizione del sito o del manufatto:

A nord del fiume Ombrone nella Tenuta della Trappola nel Podere di San Mamiliano nel XII venne eretta la cappella di San Mamiliano a Tumolo, piccolo luogo di preghiera per i fattori e gli operai che prestavano servizio all'interno della vasta tenuta, purtroppo non più visibile. Nel XVII secolo l'edificio venne sostituito con la chiesa di Santa Maria alla Trappola ad aula unica e a pianta rettangolare, con il tetto a capanna. Il portale d'ingresso, preceduto da una coppia di gradini, si apre al centro della facciata ed e' sormontato in alto da un architrave sul quale poggia un arco a tutto sesto di gusto neoromanico che delimita una lunetta. Una serie di monofore ad arco tondo si aprono sui fianchi laterali e nell'area absidale; l'interno e' ad aula unica col tetto a capriate ed i resti di un altare nella parte posteriore. Interessante e' anche l'individuazione all'interno della tenuta di San Mamiliano di un tratto di strada romana di cui rimane il rudus essendo il basolato riutilizzato nell'aia.

Stato di conservazione:	Degradato	Identificativo del bene:	90530110576	Vincolo DCR 296-88 prov	-
Modalita' di reperimento:	-	Vincolo Ex Legge 1089-3	-		
Note e osservazioni:	-		Bibliografia:	Guerrini 1996; Citter 1995; Citter 2007	
Percorso Parco della Maremma	Fluviale				
Interventi per la conservazione e valorizzazione	Scavo archeologico				
Intervento di valorizzazione e divulgazione	Cartellonistica storico-archeologica				
Ricerca archeologica sistematica:	Ricerca di superficie nelle aree circostanti				

ID:	<input type="text" value="4"/>	Sito:	<input type="text" value="La Giuncola"/>
Comune:	<input type="text" value="Grosseto"/>	Codice catastale comune:	<input type="text" value="E202"/>
		IGM:	<input type="text" value="128III"/>
Localita':	<input type="text" value="Podere Giuncola, lungo il fiume Ombrone"/>	Foglio:	<input type="text" value="-"/>
		Titolo IGM:	<input type="text" value="Grosseto"/>
Provincia:	<input type="text" value="GR"/>	Particella:	<input type="text" value="-"/>
		Scala IGM:	<input type="text" value="100k"/>
Indirizzo	<input type="text" value="-"/>	Catasto Grotte Regione:	<input type="text" value="-"/>
		CTR:	<input type="text" value="331060"/>
Coordinate:	<input type="text" value="Gauss Boaga [EPSG:3003]"/>	Est:	<input type="text" value="1672583,75"/>
		Quota m slm:	<input type="text" value="7,7"/>
Affidabilita' posizionamento	<input type="text" value="Buono"/>	Nord:	<input type="text" value="4730760,74"/>
		Titolo CTR:	<input type="text" value="Santa Maria di Rispecchia"/>
Morfologia area:	<input type="text" value="Riva del fiume"/>	Scala CTR:	<input type="text" value="10k"/>
		Toponimo CTR:	<input type="text" value="Fiume Ombrone"/>
Geologia area:	<input type="text" value="Depositi alluvionali terrazzati: limi e argille prevalenti"/>	Categoria:	<input type="text" value="Insediamento"/>
		Funzione/Interpretazione:	<input type="text" value="Probabile approdo lungo il fiume Ombrone"/>
Idrologia:	<input type="text" value="Fiume Ombrone"/>	Cronologia:	<input type="text" value="Romano"/>
		Fasi:	<input type="text" value="Monofase"/>
Uso del suolo:	<input type="text" value="210 - Seminativi irrigui e non irrigui"/>	Fasi cronologiche:	<input type="text" value="Romano"/>
Proprieta':	<input type="text" value="Pubblica"/>	Competenze:	<input type="text" value="-"/>
Ubicazione:	<input type="text" value="Area contigua"/>	Vincoli:	<input type="text" value="-"/>

Descrizione del sito o del manufatto:

Sette strutture murarie, parzialmente distrutte sia nella lunghezza che in alzato, collegate da stratificazioni archeologiche nello spazio interno, per una estensione di circa 30 m. All'interno delle strutture e della stratigrafia e' stato possibile recuperare materiali archeologici datati fra il I sec. d.C. e il tardo IV/inizio del V sec. d.C.

Stato di conservazione:	<input type="text" value="Non visibile"/>	Identificativo del bene:	<input type="text" value="-"/>	Vincolo DCR 296-88 prov	<input type="text" value="-"/>
Modalita' di reperimento:	<input type="text" value="Individuazione nell'estate del 2015 ad opera di Marco Mori. Pri"/>		Vincolo Ex Legge 1089-3	<input type="text" value="-"/>	
Note e osservazioni:	<input type="text" value="-"/>		Bibliografia:	<input type="text" value="Chelini et alii 2015"/>	
Percorso Parco della Maremma	<input type="text" value="-"/>				
Interventi per la conservazione e valorizzazione	<input type="text" value="Scavo archeologico"/>				
Intervento di valorizzazione e divulgazione	<input type="text" value="Cartellonistica storico-archeologica"/>				
Ricerca archeologica sistematica:	<input type="text" value="Allargamento area di scavo; Ricerca di superficie nelle aree circostanti; Rilievo e studio delle strutture"/>				

ID:	<input type="text" value="5"/>	Sito:	<input type="text" value="Fattoria Spadino"/>		
Comune:	<input type="text" value="Grosseto"/>	Codice catastale comune:	<input type="text" value="E202"/>	IGM:	<input type="text" value="128III"/>
Localita':	<input type="text" value="Podere Spadino"/>	Foglio:	<input type="text" value="111"/>	Titolo IGM:	<input type="text" value="Grosseto"/>
Provincia:	<input type="text" value="GR"/>	Particella:	<input type="text" value="774"/>	Scala IGM:	<input type="text" value="100k"/>
Indirizzo	<input type="text" value="Fattoria Spadino"/>	Catasto Grotte Regione:	<input type="text" value="-"/>	CTR:	<input type="text" value="331060"/>
Coordinate:	<input type="text" value="Gauss Boaga [EPSG:3003]"/>	Est:	<input type="text" value="1674788,28"/>	Quota m slm:	<input type="text" value="18,1"/>
Affidabilita' posizionamento	<input type="text" value="Buono"/>	Nord:	<input type="text" value="4733346,22"/>	Titolo CTR:	<input type="text" value="Santa Maria di Rispecchia"/>
Morfologia area:	<input type="text" value="Area pianeggiante"/>			Scala CTR:	<input type="text" value="10k"/>
Geologia area:	<input type="text" value="Depositi alluvionali terrazzati:limi e sabbie prevalenti"/>			Toponimo CTR:	<input type="text" value="Fattoria Spadino"/>
Idrologia:	<input type="text" value="Fiume Ombrone"/>			Categoria:	<input type="text" value="Fattoria-villa"/>
Uso del suolo:	<input type="text" value="1121 - Pertinenza abitativa, edificato sparso"/>			Funzione/Interpretazione:	<input type="text" value="Fattoria"/>
Proprieta':	<input type="text" value="Privata"/>	Competenze:	<input type="text" value="-"/>		
Ubicazione:	<input type="text" value="Area contigua"/>	Vincoli:	<input type="text" value="-"/>		
Cronologia:		<input type="text" value="XX"/>	Fasi:		<input type="text" value="Monofase"/>
Fasi cronologiche:		<input type="text" value="XX"/>			

Descrizione del sito o del manufatto:

La casa colonica, in mattoni a facciavista, venne edificata negli anni Cinquanta del secolo scorso nell'ambito della Riforma Agraria. Nella fattoria e' presente anche una cisterna abbeveratoio, quest'ultima risulta abbandonata e si trova inglobata nello svincolo stradale di Grosseto Sud.

Stato di conservazione:	<input type="text" value="Buono"/>	Identificativo del bene:	<input type="text" value="-"/>	Vincolo DCR 296-88 prov	<input type="text" value="227"/>
Modalita' di reperimento:	<input type="text" value="-"/>			Vincolo Ex Legge 1089-3	<input type="text" value="-"/>
Note e osservazioni:	<input type="text" value="-"/>		Bibliografia:	<input type="text" value="Chelazzi et alii 2008"/>	
Percorso Parco della Maremma	<input type="text" value="-"/>				
Interventi per la conservazione e valorizzazione	<input type="text" value="-"/>				
Intervento di valorizzazione e divulgazione	<input type="text" value="Cartellonistica storico-archeologica"/>				
Ricerca archeologica sistematica:	<input type="text" value="-"/>				

ID:	<input type="text" value="6"/>	Sito:	<input type="text" value="Convento Grancia"/>			
Comune:	<input type="text" value="Grosseto"/>	Codice catastale comune:	<input type="text" value="E202"/>	IGM:	<input type="text" value="128III"/>	
Localita':	<input type="text" value="Fattoria Grancia"/>	Foglio:	<input type="text" value="111"/>	Titolo IGM:	<input type="text" value="Grosseto"/>	
Provincia:	<input type="text" value="GR"/>	Particella:	<input type="text" value="13"/>	Scala IGM:	<input type="text" value="100k"/>	
Indirizzo	<input type="text" value="Strada Sante Marie, 25"/>	Catasto Grotte Regione:	<input type="text" value="-"/>	CTR:	<input type="text" value="331060"/>	
Coordinate:	<input type="text" value="Gauss Boaga [EPSG:3003]"/>	Est:	<input type="text" value="1674800,94"/>	Quota m slm:	<input type="text" value="27,4"/>	
Affidabilita' posizionamento	<input type="text" value="Buono"/>	Nord:	<input type="text" value="4734058,4"/>	Titolo CTR:	<input type="text" value="Santa Maria di Rispecchia"/>	
Morfologia area:	<input type="text" value="Area pianeggiante"/>			Scala CTR:	<input type="text" value="10k"/>	
Geologia area:	<input type="text" value="Arenarie quarzoso-feldspatico-micacee gradate, in strati di potenza variabile, con livelli piu' sottili di siltiti"/>			Toponimo CTR:	<input type="text" value="Fattoria Grancia"/>	
Idrologia:	<input type="text" value="Fiume Ombrone"/>			Categoria:	<input type="text" value="Chiesa-Edificio Religioso"/>	
Uso del suolo:	<input type="text" value="112 - Zone residenziali a tessuto discontinuo"/>			Funzione/Interpretazione:	<input type="text" value="Chiesa"/>	
Proprieta':	<input type="text" value="Privata"/>	Competenze:	<input type="text" value="-"/>			
Ubicazione:	<input type="text" value="Area contigua"/>	Vincoli:	<input type="text" value="-"/>			
			Cronologia:	<input type="text" value="Medioevo"/>	Fasi:	<input type="text" value="Monofase"/>
			Fasi cronologiche:	<input type="text" value="Medioevo"/>		

Descrizione del sito o del manufatto:

La cappella di Santa Maria a Grancia e' una chiesa situata nel territorio comunale di Grosseto, su una modesta altura nei pressi del fiume Ombrone a sud della citta'. La chiesa si trova nel luogo dove in epoca medievale sorgeva un importante monastero benedettino, in stretto contatto con la non lontana Abbazia di San Rabano. L'antico complesso religioso venne trasformato in fattoria fortificata nel corso dei secoli successivi. Il luogo venne temporaneamente abbandonato nella seconda meta' del Settecento ma, nel corso dell'Ottocento, la tenuta passo' ai baroni Ricasoli che introdussero l'appoderamento e ristrutturarono la fattoria secondo lo stile rurale fiorentino. Presso la Fattoria della Grancia ha attualmente sede l'Archivio della Riforma Fondiaria. Dell'antico complesso religioso, poi trasformato in fattoria, rimane soltanto la settecentesca Cappella di Santa Maria, piccola chiesa ad aula unica preceduta da un portico a tre archi, sorretti da pregevoli colonne con capitello sommitale: nel complesso, il suddetto portico delimita l'area del pronao anteriormente alla chiesa propriamente detta. Esternamente, sono da segnalare due campanili a vela, uno per lato, che poggiano con le rispettive basi sui corrispondenti fianchi del tetto a capanna che copre la cappella. All'interno si conservano decorazioni trompe-l'oeil e due opere cinquecentesche. In passato vi era conservata anche una celebre opera rinascimentale del pittore senese Benvenuto di Giovanni, l'"Assunzione di Maria", dipinta sul finire del Quattrocento e adesso conservata al Metropolitan Museum di New York.

Stato di conservazione:	<input type="text" value="Ottimale"/>	Identificativo del bene:	<input type="text" value="-"/>	Vincolo DCR 296-88 prov	<input type="text" value="198"/>
Modalita' di reperimento:	<input type="text" value="-"/>			Vincolo Ex Legge 1089-3	<input type="text" value="x"/>
Note e osservazioni:	<input type="text" value="-"/>			Bibliografia:	<input type="text" value="Parisi 2001"/>
Percorso Parco della Maremma	<input type="text" value="-"/>				
Interventi per la conservazione e valorizzazione	<input type="text" value="-"/>				
Intervento di valorizzazione e divulgazione	<input type="text" value="Cartellonistica storico-archeologica"/>				
Ricerca archeologica sistematica:	<input type="text" value="-"/>				

ID:	<input type="text" value="7"/>	Sito:	<input type="text" value="Fattoria Grancia"/>		
Comune:	<input type="text" value="Grosseto"/>	Codice catastale comune:	<input type="text" value="E202"/>	IGM:	<input type="text" value="128III"/>
Localita':	<input type="text" value="Fattoria Grancia"/>	Foglio:	<input type="text" value="111"/>	Titolo IGM:	<input type="text" value="Grosseto"/>
Provincia:	<input type="text" value="GR"/>	Particella:	<input type="text" value="12, 13, 14, 1"/>	Scala IGM:	<input type="text" value="100k"/>
Indirizzo	<input type="text" value="Strada Sante Marie, 25"/>	Catasto Grotte Regione:	<input type="text" value="-"/>	CTR:	<input type="text" value="331060"/>
Coordinate:	<input type="text" value="Gauss Boaga [EPSG:3003]"/>	Est:	<input type="text" value="1674903,2"/>	Quota m slm:	<input type="text" value="27,4"/>
Affidabilita' posizionamento	<input type="text" value="Scarso"/>	Nord:	<input type="text" value="4734052,5"/>	Titolo CTR:	<input type="text" value="Santa Maria di Rispectia"/>
Morfologia area:	<input type="text" value="Area pianeggiante"/>			Scala CTR:	<input type="text" value="10k"/>
Geologia area:	<input type="text" value="Arenarie quarzoso-feldspatico-micacee gradate, in strati di potenza variabile, con livelli piu' sottili di siltiti"/>			Toponimo CTR:	<input type="text" value="Fattoria Grancia"/>
Idrologia:	<input type="text" value="Fiume Ombrone"/>			Categoria:	<input type="text" value="Fattoria-villa"/>
Uso del suolo:	<input type="text" value="112 - Zone residenziali a tessuto discontinuo"/>			Funzione/Interpretazione:	<input type="text" value="Fattoria"/>
Proprieta':	<input type="text" value="Privata"/>	Competenze:	<input type="text" value="-"/>		
Ubicazione:	<input type="text" value="Area contigua"/>	Vincoli:	<input type="text" value="-"/>		
Cronologia:		<input type="text" value="Medioevo"/>	Fasi:		<input type="text" value="Plurifase"/>
Fasi cronologiche:		<input type="text" value="Medioevo; XIX-XX"/>			

Descrizione del sito o del manufatto:

Il complesso della Fattoria sorse in epoca medievale come monastero benedettino dedicato a Santa Maria de' Monti, alle dipendenze della non lontana abbazia di San Rabano sui monti dell'Uccellina. Tra il XIV e il XV secolo inizio' la trasformazione dell'originario complesso monastico in fattoria fortificata (grangia) che, in epoca rinascimentale, passo' alle dipendenze dello Spedale di Santa Maria della Scala di Siena; nel tardo XVI secolo i Medici cedettero il complesso all'ospedale della Misericordia di Grosseto, mentre la gestione fu dei francescani. Verso la meta' del XVIII secolo furono abbandonati, sia la fattoria che il convento attiguo; si determino', quindi, un periodo di declino e di degrado per l'intero complesso. Nel corso del XIX secolo i baroni Ricasoli di Firenze acquistarono la struttura e la trasformarono nell'attuale fattoria appoderata, introducendo la mezzadria. La fattoria della Grancia si presenta come un imponente complesso che si sviluppa su tre ali (due laterali minori a nord e a sud ed una centrale maggiore a ovest), che chiudono su tre lati l'ampio cortile interno dove sorge la cappella di Santa Maria a Grancia. Pur nel suo evidente aspetto di fattoria fortificata ed imponente, il complesso si presenta in linee sobrie e semplici che ricordano sia l'origine rinascimentale della grangia, che le ristrutturazioni avvenute nel corso del XIX secolo per recuperarlo dallo stato di abbandono; le strutture murarie si presentano completamente rivestite in intonaco. Attualmente la fattoria della Grancia conserva l'Archivio della riforma fondiaria.

Stato di conservazione:	<input type="text" value="Ottimale"/>	Identificativo del bene:	<input type="text" value="-"/>	Vincolo DCR 296-88 prov	<input type="text" value="30"/>
Modalita' di reperimento:	<input type="text" value="-"/>			Vincolo Ex Legge 1089-3	<input type="text" value="x"/>
Note e osservazioni:	<input type="text" value="-"/>			Bibliografia:	<input type="text" value="Mazzolai 1997; Parisi 2001"/>
Percorso Parco della Maremma	<input type="text" value="-"/>				
Interventi per la conservazione e valorizzazione	<input type="text" value="-"/>				
Intervento di valorizzazione e divulgazione	<input type="text" value="Cartellonistica storico-archeologica"/>				
Ricerca archeologica sistematica:	<input type="text" value="-"/>				

ID:	<input type="text" value="8"/>	Sito:	<input type="text" value="Necropoli Longobarda della Grancia"/>		
Comune:	<input type="text" value="Grosseto"/>	Codice catastale comune:	<input type="text" value="E202"/>	IGM:	<input type="text" value="128III"/>
Localita':	<input type="text" value="Fattoria Grancia"/>	Foglio:	<input type="text" value="111"/>	Titolo IGM:	<input type="text" value="Grosseto"/>
Provincia:	<input type="text" value="GR"/>	Particella:	<input type="text" value="-"/>	Scala IGM:	<input type="text" value="100k"/>
Indirizzo	<input type="text" value="-"/>	Catasto Grotte Regione:	<input type="text" value="-"/>	CTR:	<input type="text" value="331060"/>
Coordinate:	<input type="text" value="Gauss Boaga [EPSG:3003]"/>	Est:	<input type="text" value="1676511,88"/>	Quota m slm:	<input type="text" value=""/>
Affidabilita' posizionamento	<input type="text" value="Scarso"/>	Nord:	<input type="text" value="4734807,81"/>	Titolo CTR:	<input type="text" value="Santa Maria di Rispecchia"/>
Morfologia area:	<input type="text" value="Rilievo con sommita' appiattita"/>			Scala CTR:	<input type="text" value="10k"/>
Geologia area:	<input type="text" value="Arenarie quarzoso-feldspatico-micacee gradate, in strati di potenza variabile, con livelli piu' sottili di siltiti"/>			Toponimo CTR:	<input type="text" value="Fattoria Grancia"/>
Idrologia:	<input type="text" value="-"/>			Categoria:	<input type="text" value="Necropoli"/>
Uso del suolo:	<input type="text" value="112 - Zone residenziali a tessuto discontinuo"/>			Funzione/Interpretazione:	<input type="text" value="Necropoli"/>
Proprieta':	<input type="text" value="Privata"/>	Competenze:	<input type="text" value="-"/>		
Ubicazione:	<input type="text" value="Area contigua"/>	Vincoli:	<input type="text" value="-"/>		
		Cronologia:	<input type="text" value="Medioevo"/>	Fasi:	<input type="text" value="Monofase"/>
		Fasi cronologiche:	<input type="text" value="Medioevo"/>		

Descrizione del sito o del manufatto:

La necropoli di Grancia, costituita da 80 tombe, si estendeva sulla sommita' appiattita di una collina, riproducendone la forma. Le tombe, tutte orientate con una certa simmetria, si suddividevano in sette file più o meno diritte, da nord a sud. La necropoli, in cui non fu possibile constatare l'esistenza di una recinzione, aveva approssimativamente la forma di un quadrato. Quanto alle tombe, rettangolari oppure trapezoidali, erano in parte a lastrone, in parte comuni tombe scavate nella terra coperte da lastre di pietra. In alcuni casi si e' potuto notare sui pavimenti delle tombe la presenza di uno strato spesso di calce. Al termine degli scavi tutta la necropoli era stata tratta alla luce. Delle 80 tombe solo 29 contenevano delle suppellettili, quelle che costituivano grosso modo il centro della necropoli e che si estendevano dal centro della sommita' della collina fino al limite meridionale della necropoli. Tale gruppo di tombe corredate di suppellettili veniva delimitato ad est, nord e ovest da una fascia assai larga, specie a nord, di tombe prive di suppellettili; queste pero', presenti anche a sud, erano intercalate da alcune tombe corredate di suppellettili.

Stato di conservazione:	<input type="text" value="Non visibile"/>	Identificativo del bene:	<input type="text" value="-"/>	Vincolo DCR 296-88 prov	<input type="text" value="-"/>
Modalita' di reperimento:	<input type="text" value="Ricognizioni di superficie e scavo archeologico"/>			Vincolo Ex Legge 1089-3	<input type="text" value="-"/>
Note e osservazioni:	<input type="text" value="-"/>		Bibliografia:	<input type="text" value="von Hassen 1971"/>	
Percorso Parco della Maremma	<input type="text" value=""/>				
Interventi per la conservazione e valorizzazione	<input type="text" value="-"/>				
Intervento di valorizzazione e divulgazione	<input type="text" value="Cartellonistica storico-archeologica"/>				
Ricerca archeologica sistematica:	<input type="text" value="Ricerca di superficie nelle aree circostanti"/>				

ID: Sito: **Insedimenti Barbarici di Grancia**

Comune: Codice catastale comune: IGM:

Localita': Foglio: Titolo IGM:

Provincia: Particella: Scala IGM:

Indirizzo Catasto Grotte Regione: CTR:

Coordinate: Est: Quota m slm: Titolo CTR:

Affidabilita' posizionamento Nord: Scala CTR:

Morfologia area: Toponimo CTR:

Geologia area: Categoria:

Idrologia: Funzione/Interpretazione:

Uso del suolo: Cronologia: Fasi:

Proprieta': Competenze: Fasi cronologiche:

Ubicazione: Vincoli:

Descrizione del sito o del manufatto:

Resti di un probabile insediamento.

Stato di conservazione: Identificativo del bene: Vincolo DCR 296-88 prov

Modalita' di reperimento: Vincolo Ex Legge 1089-3

Note e osservazioni: Bibliografia:

Percorso Parco della Maremma

Interventi per la conservazione e valorizzazione

Intervento di valorizzazione e divulgazione

Ricerca archeologica sistematica:

ID:	<input type="text" value="10"/>	Sito:	<input type="text" value="Casello P. Chiavica"/>			
Comune:	<input type="text" value="Grosseto"/>	Codice catastale comune:	<input type="text" value="E202"/>	IGM:	<input type="text" value="135IV"/>	
Localita':	<input type="text" value="Ponte Chiavina"/>	Foglio:	<input type="text" value="150"/>	Titolo IGM:	<input type="text" value="Orbetello"/>	
Provincia:	<input type="text" value="GR"/>	Particella:	<input type="text" value="3"/>	Scala IGM:	<input type="text" value="100k"/>	
Indirizzo	<input type="text" value="Ponte Chiavica"/>	Catasto Grotte Regione:	<input type="text" value="-"/>	CTR:	<input type="text" value="331090"/>	
Coordinate:	<input type="text" value="Gauss Boaga [EPSG:3003]"/>	Est:	<input type="text" value="1665357,64"/>	Quota m slm:	<input type="text" value="4"/>	
Affidabilita' posizionamento	<input type="text" value="Buono"/>	Nord:	<input type="text" value="4725170,39"/>	Titolo CTR:	<input type="text" value="Principina a Mare"/>	
Morfologia area:	<input type="text" value="Area pianeggiante"/>			Scala CTR:	<input type="text" value="10k"/>	
Geologia area:	<input type="text" value="Depositi alluvionali attuali: ghiaie, sabbie e limi"/>			Toponimo CTR:	<input type="text" value="Ponte Chiavica"/>	
Idrologia:	<input type="text" value="Fiume Ombrone"/>			Categoria:	<input type="text" value="Archeologia industriale"/>	
Uso del suolo:	<input type="text" value="1121 - Pertinenza abitativa, edificato sparso"/>			Funzione/Interpretazione:	<input type="text" value="Opera di bonifica"/>	
Proprieta':	<input type="text" value="Pubblica"/>	Competenze:	<input type="text" value="-"/>			
Ubicazione:	<input type="text" value="Parco"/>	Vincoli:	<input type="text" value="-"/>			
			Cronologia:	<input type="text" value="XX"/>	Fasi:	<input type="text" value="Monofase"/>
			Fasi cronologiche:	<input type="text" value="XX"/>		

Descrizione del sito o del manufatto:

L'edificio venne costruito tra il Canale Essiccatore Principale e la sponda sinistra dell'Ombrone, a poche centinaia di metri dalla foce. Chiamato oggi Casello Idraulico d'Ombrone e' stato realizzato nei primi anni del Novecento per l'organizzazione del servizio di sorveglianza delle opere di bonifica. I lavori di ristrutturazione del vecchio magazzino iniziarono nel 1906 e terminarono nel 1908 su un progetto di T. Osenga. Il casello fu abitato fino agli anni settanta del secolo scorso.

Stato di conservazione:	<input type="text" value="Ottimale"/>	Identificativo del bene:	<input type="text" value="-"/>	Vincolo DCR 296-88 prov	<input type="text" value="529"/>
Modalita' di reperimento:	<input type="text" value="-"/>			Vincolo Ex Legge 1089-3	<input type="text" value="x"/>
Note e osservazioni:	<input type="text" value="-"/>			Bibliografia:	<input type="text" value="Chelazzi et alii 2008"/>
Percorso Parco della Maremma	<input type="text" value="-"/>				
Interventi per la conservazione e valorizzazione	<input type="text" value="Manutenzione ordinaria; Visita aperta al pubblico previa convenzione con i proprietari pubblici o privati"/>				
Intervento di valorizzazione e divulgazione	<input type="text" value="Cartellonistica storico-archeologica"/>				
Ricerca archeologica sistematica:	<input type="text" value="-"/>				

ID:	11	Sito:	Idrovora San Paolo		
Comune:	Grosseto	Codice catastale comune:	E202	IGM:	135IV
Localita':	Idrovora San Paolo	Foglio:	153	Titolo IGM:	Orbetello
Provincia:	GR	Particella:	20	Scala IGM:	100k
Indirizzo	Idrovora San Paolo	Catasto Grotte Regione:	-	CTR:	331090
Coordinate:	Gauss Boaga [EPSG:3003]	Est:	1665365,45	Quota m slm:	1,8
Affidabilita' posizionamento	Buono	Nord:	4724935,39	Titolo CTR:	Principina a Mare
Morfologia area:	Area pianeggiante	Toponimo CTR:	Idrovora San Paolo		
Geologia area:	Depositi alluvionali terrazzati:limi e argille	Categoria:	Archeologia industriale		
Idrologia:	Fiume Ombrone	Funzione/Interpretazione:	Opera di bonifica		
Uso del suolo:	121 - Aree industriali e commerciali	Cronologia:	XX	Fasi:	Monofase
Proprieta':	Pubblica	Competenze:	-		
Ubicazione:	Parco	Vincoli:	-		

Descrizione del sito o del manufatto:

L'idrovora San Paolo e' situata nei pressi del Ponte Chiavica, vicino alla foce dell'Ombrone. Tale struttura serviva per pompare le acque del canale Collettore Principale Colatore 3 direttamente nella foce del fiume. Fu edificata tra il 1901 e il 1910 dall'Opera Nazionale combattenti insieme al Canale Essiccatote Principale, al Canale Scoglietto-Collelungo e al Canale Piscian Statua.

Stato di conservazione:	Ottimale	Identificativo del bene:	-	Vincolo DCR 296-88 prov	530
Modalita' di reperimento:	-	Vincolo Ex Legge 1089-3	-		
Note e osservazioni:	-		Bibliografia:	Chelazzi et alii 2008	
Percorso Parco della Maremma	-				
Interventi per la conservazione e valorizzazione	Manutenzione ordinaria; Visita aperta al pubblico previa convenzione con i proprietari pubblici o privati				
Intervento di valorizzazione e divulgazione	Cartellonistica storico-archeologica				
Ricerca archeologica sistematica:	-				

ID:	<input type="text" value="12"/>	Sito:	<input type="text" value="Ponte del Diavolo"/>			
Comune:	<input type="text" value="Grosseto"/>	Codice catastale comune:	<input type="text" value="E202"/>	IGM:	<input type="text" value="128III"/>	
Localita':	<input type="text" value="Il Voltone"/>	Foglio:	<input type="text" value="131"/>	Titolo IGM:	<input type="text" value="Grosseto"/>	
Provincia:	<input type="text" value="GR"/>	Particella:	<input type="text" value="-"/>	Scala IGM:	<input type="text" value="100k"/>	
Indirizzo	<input type="text" value="-"/>	Catasto Grotte Regione:	<input type="text" value="-"/>	CTR:	<input type="text" value="331090"/>	
Coordinate:	<input type="text" value="Gauss Boaga [EPSG:3003]"/>	Est:	<input type="text" value="1669673,39"/>	Quota m slm:	<input type="text" value="5"/>	
Affidabilita' posizionamento	<input type="text" value="Buono"/>	Nord:	<input type="text" value="4728384,63"/>	Titolo CTR:	<input type="text" value="Principina a mare"/>	
Morfologia area:	<input type="text" value="Area pianeggiante"/>			Scala CTR:	<input type="text" value="10k"/>	
Geologia area:	<input type="text" value="Depositi alluvionali attuali: ghiaie, sabbie e limi"/>			Toponimo CTR:	<input type="text" value="Il Voltone"/>	
Idrologia:	<input type="text" value="Fiume Ombrone"/>			Categoria:	<input type="text" value="Ponte"/>	
Uso del suolo:	<input type="text" value="324 - Aree a vegetazione boschiva e arbustiva in evoluzione"/>			Funzione/Interpretazione:	<input type="text" value="Ponte sul fiume Ombrone"/>	
Proprieta':	<input type="text" value="Pubblica"/>	Competenze:	<input type="text" value="-"/>			
Ubicazione:	<input type="text" value="Area contigua"/>	Vincoli:	<input type="text" value="-"/>			
			Cronologia:	<input type="text" value="Romano"/>	Fasi:	<input type="text" value="Monofase"/>
			Fasi cronologiche:	<input type="text" value="Romano"/>		

Descrizione del sito o del manufatto:

Resti del vecchio ponte in muratore romano relativo alla via Aurelia vetus che attraversava il fiume Ombrone nei pressi del Voltone in localita' Spolverino.

Stato di conservazione:	<input type="text" value="Non visibile"/>	Identificativo del bene:	<input type="text" value="-"/>	Vincolo DCR 296-88 prov	<input type="text" value="211"/>
Modalita' di reperimento:	<input type="text" value="-"/>			Vincolo Ex Legge 1089-3	<input type="text" value="-"/>
Note e osservazioni:	<input type="text" value="-"/>			Bibliografia:	<input type="text" value="Citter 2007"/>
Percorso Parco della Maremma	<input type="text" value="Fluviale"/>				
Interventi per la conservazione e valorizzazione	<input type="text" value="Scavo archeologico"/>				
Intervento di valorizzazione e divulgazione	<input type="text" value="Cartellonistica storico-archeologica"/>				
Ricerca archeologica sistematica:	<input type="text" value="Ricerca di superficie nelle aree circostanti"/>				

ID:	<input type="text" value="13"/>	Sito:	<input type="text" value="Casello Corsica"/>
Comune:	<input type="text" value="Grosseto"/>	Codice catastale comune:	<input type="text" value="E202"/>
		IGM:	<input type="text" value="128III"/>
Localita':	<input type="text" value="Casello Idraulico"/>	Foglio:	<input type="text" value="143"/>
		Titolo IGM:	<input type="text" value="Grosseto"/>
Provincia:	<input type="text" value="GR"/>	Particella:	<input type="text" value="13"/>
		Scala IGM:	<input type="text" value="100k"/>
Indirizzo	<input type="text" value="Via Aurelia"/>	Catasto Grotte Regione:	<input type="text" value="-"/>
		CTR:	<input type="text" value="331100"/>
Coordinate:	<input type="text" value="Gauss Boaga [EPSG:3003]"/>	Est:	<input type="text" value="1671070,67"/>
		Quota m slm:	<input type="text" value="7,8"/>
Affidabilita' posizionamento	<input type="text" value="Buono"/>	Nord:	<input type="text" value="4728846,33"/>
		Titolo CTR:	<input type="text" value="Alberese"/>
Morfologia area:	<input type="text" value="Area pianeggiante"/>	Scala CTR:	<input type="text" value="10k"/>
		Toponimo CTR:	<input type="text" value="Casello idraulico"/>
Geologia area:	<input type="text" value="Depositi alluvionali terrazzati:limi e argille"/>	Categoria:	<input type="text" value="Archeologia industriale"/>
		Funzione/Interpretazione:	<input type="text" value="Opera di bonifica"/>
Idrologia:	<input type="text" value="Fiume Ombrone"/>	Cronologia:	<input type="text" value="XX"/>
		Fasi:	<input type="text" value="Monofase"/>
Uso del suolo:	<input type="text" value="1121 - Pertinenza abitativa, edificato sparso"/>	Fasi cronologiche:	<input type="text" value="XX"/>
Proprieta':	<input type="text" value="Pubblica"/>	Competenze:	<input type="text" value="SABAP-SI"/>
Ubicazione:	<input type="text" value="Area contigua"/>	Vincoli:	<input type="text" value="architettonico"/>

Descrizione del sito o del manufatto:

Questo casello, ormai abbandonato e in rovina, fu costruito nei primi anni del Novecento tra l'argine sinistro dell'Ombrone ed il Canale Essiccatore Principale nei pressi del ponte della via Vecchia Aurelia.

Stato di conservazione:	<input type="text" value="Degradato"/>	Identificativo del bene:	<input type="text" value="90530110466"/>	Vincolo DCR 296-88 prov	<input type="text" value="217"/>
Modalita' di reperimento:	<input type="text" value="-"/>	Vincolo Ex Legge 1089-3	<input type="text" value="-"/>		
Note e osservazioni:	<input type="text" value="-"/>	Bibliografia:	<input type="text" value="Chelazzi et alii 2008"/>		
Percorso Parco della Maremma	<input type="text" value="-"/>				
Interventi per la conservazione e valorizzazione	<input type="text" value="Manutenzione ordinaria; Visita aperta al pubblico previa convenzione con i proprietari pubblici o privati"/>				
Intervento di valorizzazione e divulgazione	<input type="text" value="Cartellonistica storico-archeologica"/>				
Ricerca archeologica sistematica:	<input type="text" value="-"/>				

ID:	<input type="text" value="14"/>	Sito:	<input type="text" value="Fattoria Spergolaia - Granaio Lorenese"/>		
Comune:	<input type="text" value="Grosseto"/>	Codice catastale comune:	<input type="text" value="E202"/>	IGM:	<input type="text" value="128III"/>
Localita':	<input type="text" value="Spergolaia"/>	Foglio:	<input type="text" value="152"/>	Titolo IGM:	<input type="text" value="Grosseto"/>
Provincia:	<input type="text" value="GR"/>	Particella:	<input type="text" value="13"/>	Scala IGM:	<input type="text" value="100k"/>
Indirizzo	<input type="text" value="Strada del Mare, 24"/>	Catasto Grotte Regione:	<input type="text" value="-"/>	CTR:	<input type="text" value="331100"/>
Coordinate:	<input type="text" value="Gauss Boaga [EPSG:3003]"/>	Est:	<input type="text" value="1671081,98"/>	Quota m slm:	<input type="text" value="7"/>
Affidabilita' posizionamento	<input type="text" value="Buono"/>	Nord:	<input type="text" value="4727845,63"/>	Titolo CTR:	<input type="text" value="Alberese"/>
Morfologia area:	<input type="text" value="Area pianeggiante"/>			Scala CTR:	<input type="text" value="10k"/>
Geologia area:	<input type="text" value="Depositi alluvionali terrazzati:limi e argille"/>			Toponimo CTR:	<input type="text" value="Fattoria Spergolaia"/>
Idrologia:	<input type="text" value="-"/>			Categoria:	<input type="text" value="Fattoria-villa"/>
Uso del suolo:	<input type="text" value="121 - Aree industriali e commerciali"/>			Funzione/Interpretazione:	<input type="text" value="Granaio Lorenese"/>
Proprieta':	<input type="text" value="Privata"/>	Competenze:	<input type="text" value="SABAP-SI"/>		
Ubicazione:	<input type="text" value="Parco"/>	Vincoli:	<input type="text" value="architettonico"/>		
Cronologia: <input type="text" value="XIX - XX"/> Fasi: <input type="text" value="Plurifase"/>					
Fasi cronologiche: <input type="text" value="XIX - XX"/>					

Descrizione del sito o del manufatto:

Grande edificio ottocentesco definito Granaio Lorenese ubicato nella Fattoria Spergolaia accanto ad altri complessi architettonici della fattoria.

Stato di conservazione:	<input type="text" value="Ottimale"/>	Identificativo del bene:	<input type="text" value="90530110418"/>	Vincolo DCR 296-88 prov	<input type="text" value="228"/>
Modalita' di reperimento:	<input type="text" value="-"/>			Vincolo Ex Legge 1089-3	<input type="text" value="-"/>
Note e osservazioni:	<input type="text" value="-"/>			Bibliografia:	<input type="text" value="Levantesi 2010"/>
Percorso Parco della Maremma	<input type="text" value="Strada olivi - Pineta ciclabile"/>				
Interventi per la conservazione e valorizzazione	<input type="text" value="Manutenzione ordinaria; Visita aperta al pubblico previa convenzione con i proprietari pubblici o privati"/>				
Intervento di valorizzazione e divulgazione	<input type="text" value="Cartellonistica storico-archeologica"/>				
Ricerca archeologica sistematica:	<input type="text" value="-"/>				

ID:	<input type="text" value="15"/>	Sito:	<input type="text" value="Magazzini Alberese"/>			
Comune:	<input type="text" value="Grosseto"/>	Codice catastale comune:	<input type="text" value="E202"/>	IGM:	<input type="text" value="128III"/>	
Localita':	<input type="text" value="Magazzini Alberese"/>	Foglio:	<input type="text" value="143"/>	Titolo IGM:	<input type="text" value="Grosseto"/>	
Provincia:	<input type="text" value="GR"/>	Particella:	<input type="text" value="21"/>	Scala IGM:	<input type="text" value="100k"/>	
Indirizzo	<input type="text" value="Strada dei Magazzini"/>	Catasto Grotte Regione:	<input type="text" value="-"/>	CTR:	<input type="text" value="331100"/>	
Coordinate:	<input type="text" value="Gauss Boaga [EPSG:3003]"/>	Est:	<input type="text" value="1671713,22"/>	Quota m slm:	<input type="text" value="43,6"/>	
Affidabilita' posizionamento	<input type="text" value="Buono"/>	Nord:	<input type="text" value="4727990,39"/>	Titolo CTR:	<input type="text" value="Alberese"/>	
Morfologia area:	<input type="text" value="Rilievo con sommita' pianeggiante"/>			Scala CTR:	<input type="text" value="10k"/>	
Geologia area:	<input type="text" value="Depositi alluvionali terrazzati: ghiaie e sabbie prevalenti"/>			Toponimo CTR:	<input type="text" value="Magazzini di Aberese"/>	
Idrologia:	<input type="text" value="-"/>			Categoria:	<input type="text" value="Fattoria-villa"/>	
Uso del suolo:	<input type="text" value="112 - Zone residenziali a tessuto discontinuo"/>			Funzione/Interpretazione:	<input type="text" value="Magazzini"/>	
Proprieta':	<input type="text" value="Privata"/>	Competenze:	<input type="text" value="-"/>			
Ubicazione:	<input type="text" value="Parco"/>	Vincoli:	<input type="text" value="-"/>			
			Cronologia:	<input type="text" value="XIX - XX"/>	Fasi:	<input type="text" value="Monofase"/>
			Fasi cronologiche:	<input type="text" value="XIX-XX"/>		

Descrizione del sito o del manufatto:

Serie di edifici utilizzati come magazzini del grano sul poggio che da questi prendono il nome.

Stato di conservazione:	<input type="text" value="Ottimale"/>	Identificativo del bene:	<input type="text" value="-"/>	Vincolo DCR 296-88 prov	<input type="text" value="205"/>
Modalita' di reperimento:	<input type="text" value="-"/>			Vincolo Ex Legge 1089-3	<input type="text" value="x"/>
Note e osservazioni:	<input type="text" value="-"/>			Bibliografia:	<input type="text" value="Mazzolai 1997; Parisi 2001; Maioli 2009; Levantesi 2010; De Benetti 2015"/>
Percorso Parco della Maremma	<input type="text" value="Strada olivi - Pineta ciclabile"/>				
Interventi per la conservazione e valorizzazione	<input type="text" value="Manutenzione ordinaria; Visita aperta al pubblico previa convenzione con i proprietari pubblici o privati"/>				
Intervento di valorizzazione e divulgazione	<input type="text" value="Cartellonistica storico-archeologica"/>				
Ricerca archeologica sistematica:	<input type="text" value="-"/>				

ID:	<input type="text" value="16"/>	Sito:	<input type="text" value="Torre Castel Marino"/>		
Comune:	<input type="text" value="Grosseto"/>	Codice catastale comune:	<input type="text" value="E202"/>	IGM:	<input type="text" value="135IV"/>
Localita':	<input type="text" value="Alberese"/>	Foglio:	<input type="text" value="160"/>	Titolo IGM:	<input type="text" value="Orbetello"/>
Provincia:	<input type="text" value="GR"/>	Particella:	<input type="text" value="4"/>	Scala IGM:	<input type="text" value="100k"/>
Indirizzo	<input type="text" value="Alberese"/>	Catasto Grotte Regione:	<input type="text" value="-"/>	CTR:	<input type="text" value="331130"/>
Coordinate:	<input type="text" value="Gauss Boaga [EPSG:3003]"/>	Est:	<input type="text" value="1669387,63"/>	Quota m slm:	<input type="text" value="120"/>
Affidabilita' posizionamento	<input type="text" value="Buono"/>	Nord:	<input type="text" value="4723679,76"/>	Titolo CTR:	<input type="text" value="Torre di Collelungo"/>
Morfologia area:	<input type="text" value="Rilievi dei Monti dell'Uccellina"/>			Scala CTR:	<input type="text" value="10k"/>
Geologia area:	<input type="text" value="Calcari e calcari dolomitici grossolanamente stratificati e massicci"/>			Toponimo CTR:	<input type="text" value="Torre di Castel Marino"/>
Idrologia:	<input type="text" value="-"/>			Categoria:	<input type="text" value="Torre-fortificazione"/>
Uso del suolo:	<input type="text" value="323 - Area a vegetazione sclerofilla"/>			Funzione/Interpretazione:	<input type="text" value="Torre"/>
Proprieta':	<input type="text" value="Pubblica"/>	Competenze:	<input type="text" value="SABAP-SI"/>		
Ubicazione:	<input type="text" value="Parco"/>	Vincoli:	<input type="text" value="architettonico"/>		
				Cronologia:	<input type="text" value="XVI"/>
				Fasi:	<input type="text" value="Monofase"/>
				Fasi cronologiche:	<input type="text" value="XVI"/>

Descrizione del sito o del manufatto:

Torre costiera realizzata nel 1560 a base quadrata tronco piramidale, paramento in pietrame a pezzatura mista con struttura perimetrale ad andamento rettilineo e bozze angolari squadrate; due soli lati si conservano ancora per intero, gli altri sono in gran parte crollati. Durante la seconda guerra mondiale la Torre fu luogo di avvistamento contraereo: i militari vi costruirono accanto una casetta con servizi.

Stato di conservazione:	<input type="text" value="Degradato"/>	Identificativo del bene:	<input type="text" value="90530110416"/>	Vincolo DCR 296-88 prov	<input type="text" value="412"/>
Modalita' di reperimento:	<input type="text" value="-"/>			Vincolo Ex Legge 1089-3	<input type="text" value="-"/>
Note e osservazioni:	<input type="text" value="-"/>			Bibliografia:	<input type="text" value="Maioli Urbini 1994; Guerrini 1999"/>
Percorso Parco della Maremma	<input type="text" value="A2"/>				
Interventi per la conservazione e valorizzazione	<input type="text" value="Manutenzione ordinaria; Visita aperta al pubblico previa convenzione con i proprietari pubblici o privati"/>				
Intervento di valorizzazione e divulgazione	<input type="text" value="Cartellonistica storico-archeologica"/>				
Ricerca archeologica sistematica:	<input type="text" value="Ricerca di superficie nelle aree circostanti"/>				

ID:	<input type="text" value="17"/>	Sito:	<input type="text" value="Torre Collelungo"/>
Comune:	<input type="text" value="Grosseto"/>	Codice catastale comune:	<input type="text" value="E202"/>
		IGM:	<input type="text" value="135IV"/>
Localita':	<input type="text" value="Torre Collelungo"/>	Foglio:	<input type="text" value="160"/>
		Titolo IGM:	<input type="text" value="Orbetello"/>
Provincia:	<input type="text" value="GR"/>	Particella:	<input type="text" value="11"/>
		Scala IGM:	<input type="text" value="100k"/>
Indirizzo	<input type="text" value="Torre Collungo"/>	Catasto Grotte Regione:	<input type="text" value="-"/>
		CTR:	<input type="text" value="331130"/>
Coordinate:	<input type="text" value="Gauss Boaga [EPSG:3003]"/>	Est:	<input type="text" value="1669637,29"/>
		Quota m slm:	<input type="text" value="60"/>
Affidabilita' posizionamento	<input type="text" value="Buono"/>	Nord:	<input type="text" value="4722865,99"/>
		Titolo CTR:	<input type="text" value="Torre di Collelungo"/>
Morfologia area:	<input type="text" value="Rilievi dei Monti dell'Uccellina"/>	Scala CTR:	<input type="text" value="10k"/>
		Toponimo CTR:	<input type="text" value="Fattoria Grancia"/>
Geologia area:	<input type="text" value="Membro delle Argilliti di Brolio"/>	Categoria:	<input type="text" value="Torre-fortificazione"/>
		Funzione/Interpretazione:	<input type="text" value="Torre"/>
Idrologia:	<input type="text" value="-"/>	Cronologia:	<input type="text" value="XVI"/>
		Fasi:	<input type="text" value="Monofase"/>
Uso del suolo:	<input type="text" value="323 - Area a vegetazione sclerofilla"/>	Fasi cronologiche:	<input type="text" value="XVI"/>
Proprieta':	<input type="text" value="Pubblica"/>	Competenze:	<input type="text" value="SABAP-SI"/>
Ubicazione:	<input type="text" value="Parco"/>	Vincoli:	<input type="text" value="architettonico"/>

Descrizione del sito o del manufatto:

Torre costiera, realizzata intorno al 1560-1565, a pianta quadrata con baseamento a scarpa delimitato da un cordolo. La struttura muraraia e' i pietrame locale a pezzatura mista con bozze angolari finemente squadrate. Accanto alla torre e' presente un edificio, quasi completamente diruto, di cui resta solo la parte bassa della struttura.

Stato di conservazione:	<input type="text" value="Degradato"/>	Identificativo del bene:	<input type="text" value="90530110060"/>	Vincolo DCR 296-88 prov	<input type="text" value="513"/>
Modalita' di reperimento:	<input type="text" value="-"/>	Vincolo Ex Legge 1089-3	<input type="text" value="-"/>		
Note e osservazioni:	<input type="text" value="-"/>	Bibliografia:	<input type="text" value="Maioli Urbini 1994; Guerrini 1999"/>		
Percorso Parco della Maremma	<input type="text" value="A2"/>				
Interventi per la conservazione e valorizzazione	<input type="text" value="Manutenzione ordinaria; Visita aperta al pubblico previa convenzione con i proprietari pubblici o privati"/>				
Intervento di valorizzazione e divulgazione	<input type="text" value="Cartellonistica storico-archeologica"/>				
Ricerca archeologica sistematica:	<input type="text" value="Ricerca di superficie nelle aree circostanti"/>				

ID:	18	Sito:	Fattoria Granducale		
Comune:	Grosseto	Codice catastale comune:	E202	IGM:	135IV
Localita':	Alberese	Foglio:	156	Titolo IGM:	Orbetello
Provincia:	GR	Particella:	6, 9	Scala IGM:	100k
Indirizzo	via del Bersagliere, 1-2	Catasto Grotte Regione:	-	CTR:	331100
Coordinate:	Gauss Boaga [EPSG:3003]	Est:	1672628,5	Quota m slm:	43
Affidabilita' posizionamento	Buono	Nord:	4726020,65	Titolo CTR:	Alberese
Morfologia area:	Rilievo con sommita' pianeggiante			Scala CTR:	10k
Geologia area:	Calcarei nodulari rosati, rossi o giallastri e calcari stratificati rosa, talvolta con sottili interstrati di marne rosse e rare selci			Toponimo CTR:	Alberese Villa Fattoria Granducale
Idrologia:	-			Categoria:	Fattoria-villa
Uso del suolo:	112 - Zone residenziali a tessuto discontinuo			Funzione/Interpretazione:	Villa
Proprieta':	Pubblica	Competenze:	SABAP-SI	Cronologia:	XV - XX
Ubicazione:	Parco	Vincoli:	architettonico	Fasi:	Plurifase
				Fasi cronologiche:	XV - XX

Descrizione del sito o del manufatto:

La Villa Granducale di Alberese venne edificata nel XV secolo ed era originariamente la sede dell'Ordine dei cavalieri di san Giovanni di Gerusalemme; nel tardo XVI secolo venne costruita accanto al palazzo la cappella di Sant'Antonio Abate. Nelle epoche successive il complesso divenne dimora granducale e, nel corso del XVIII secolo, subì profondi lavori di restauro che trasformarono l'antico palazzo in villa-fattoria, inglobando la chiesa nelle mura del complesso: l'aspetto attuale e' dovuto a questa ristrutturazione operata dai Lorena. La chiesa di Sant'Antonio Abate e' incorporata nella Villa e venne costruita nel 1587 a seguito del definitivo abbandono della Abbazia di San Rabano. Tuttavia, gia' nel corso del Seicento l'edificio religioso fu abbandonato e ando' incontro ad un conseguente degrado. In epoca settecentesca l'intero complesso dell'Alberese passo' ai Granduchi di Toscana che iniziarono i lavori di ristrutturazione, sia della chiesa che della villa attigua che divenne una loro residenza rurale. Durante i lavori di restauro vi furono collocati due pregevoli dipinti di Giuseppe Nicola Nasini, che furono trasferiti durante il secolo scorso, prima nella nuova chiesa di Santa Maria e successivamente all'interno della villa Granducale. L'edificio religioso presenta strutture murarie esterne rivestite in intonaco, con il campanile che si innalza sul retro della chiesa, mantenendo la medesima semplicita' stilistica. Sulla facciata principale si apre il portale d'ingresso, sopra il quale (centralmente e sul lato sinistro) sono collocate due epigrafi; quella centrale e' sovrastata da una finestra di forma quadrangolare, che da' luce alla parte interna, dove e' collocata presso il soppalco; la parete destra riceve luce tramite monofora. L'interno si presenta sobrio con un altare finemente decorato in stile tardorinascimentale e barocco, con la controparete che accoglie una tela, due statue lignee e un gruppo scultoreo in marmo; molto pregevoli sono i capitelli che sormontano le colonne e le decorazioni che ornano le nicchie e la teca. Nella facciata della Villa Granducale venne realizzata dall'Opera Nazionale Combattenti una fontana in travertino scolpito con forme classiche. L'acqua viene erogata attraverso una testa di cinghiale, simbolo della maremma, sotto la quale e' riportata la data di realizzazione dell'opera, 1931, anno in cui fu realizzato l'acquedotto di Grosseto che portava l'acqua proveniente dal monte Amiata. Lungo il viale d'accesso alla Villa e' presente anche una fontana in ghisa, non più funzionante, che nei suoi ornamenti in stile "déco" riporta il committente (Opera Nazionale Combattenti) e l'anno di realizzazione, A. IX (anno no dell'Era Fascista, 1931). I lavori di riqualificazione della tenuta di Alberese avvenuti negli anni '30 del secolo scorso per la messa a coltura di terreni hanno portato alla luce un ripostiglio di monete composto da settantasei fiorini d'oro della Zecca di Firenze conati a partire dal 1252.

Stato di conservazione:	Ottimale	Identificativo del bene:	90530110415	Vincolo DCR 296-88 prov	64
Modalita' di reperimento:	-	Vincolo Ex Legge 1089-3	x		
Note e osservazioni:	-		Bibliografia:	Mazzolai 1997; Parisi 2001; Maioli 2009; Levantesi 2010; De Benetti 2015	
Percorso Parco della Maremma	-				
Interventi per la conservazione e valorizzazione	Manutenzione ordinaria; Visita aperta al pubblico previa convenzione con i proprietari pubblici o privati				
Intervento di valorizzazione e divulgazione	Cartellonistica storico-archeologica				
Ricerca archeologica sistematica:	-				

ID:	<input type="text" value="19"/>	Sito:	<input type="text" value="Villa Romana Alberese (Hasta)"/>		
Comune:	<input type="text" value="Grosseto"/>	Codice catastale comune:	<input type="text" value="E202"/>	IGM:	<input type="text" value="135IV"/>
Localita':	<input type="text" value="Alberese, Podere Le Frasche"/>	Foglio:	<input type="text" value="157"/>	Titolo IGM:	<input type="text" value="Orbetello"/>
Provincia:	<input type="text" value="GR"/>	Particella:	<input type="text" value="138"/>	Scala IGM:	<input type="text" value="100k"/>
Indirizzo	<input type="text" value="via del Molinaccio, 2"/>	Catasto Grotte Regione:	<input type="text" value="-"/>	CTR:	<input type="text" value="331100"/>
Coordinate:	<input type="text" value="Gauss Boaga [EPSG:3003]"/>	Est:	<input type="text" value="1672848,36"/>	Quota m slm:	<input type="text" value="15,2"/>
Affidabilita' posizionamento	<input type="text" value="Buono"/>	Nord:	<input type="text" value="4725849,81"/>	Titolo CTR:	<input type="text" value="Alberese"/>
Morfologia area:	<input type="text" value="Area pianeggiante"/>			Scala CTR:	<input type="text" value="10k"/>
Geologia area:	<input type="text" value="Depositi alluvionali terrazzati:limi e sabbie prevalenti"/>			Toponimo CTR:	<input type="text" value="Podere Le Frasche"/>
Idrologia:	<input type="text" value="-"/>			Categoria:	<input type="text" value="Villa romana"/>
Uso del suolo:	<input type="text" value="231 - Prati stabili; 112 - Zone residenziali a tessuto discontinuo"/>			Funzione/Interpretazione:	<input type="text" value="Stazione di posta (mansio)"/>
Proprieta':	<input type="text" value="Privata"/>	Competenze:	<input type="text" value="SABAP-SI"/>		
Ubicazione:	<input type="text" value="Area contigua"/>	Vincoli:	<input type="text" value="archeologico"/>		
Cronologia:		<input type="text" value="Romano"/>	Fasi:		<input type="text" value="Monofase"/>
Fasi cronologiche:		<input type="text" value="Romano"/>			

Descrizione del sito o del manufatto:

Mansio Hasta , identificata nella Tabula Peutingeriana (IV, 3) lungo la direttrice stradale dell'Aurelia vetus in Loc. le Frasche, nei pressi del moderno abitato di Alberese. Gli scavi archeologici hanno messo in luce un complesso architettonico, in opera incerta in calcare di Alberese, alternata a uno o più ricorsi di tegulae bipedales o laterizi di forma triangolare , composto da due corpi di fabbrica racchiusi all'interno di un recinto rettangolare che occupava un'area di circa 7000 mq, a sua volta inglobato in un secondo recinto.

Stato di conservazione:	<input type="text" value="Non visibile"/>	Identificativo del bene:	<input type="text" value="90530115314"/>	Vincolo DCR 296-88 prov	<input type="text" value="534"/>
Modalita' di reperimento:	<input type="text" value="-"/>			Vincolo Ex Legge 1089-3	<input type="text" value="812"/>
Note e osservazioni:	<input type="text" value="-"/>		Bibliografia:	<input type="text" value="Chirico 2020"/>	
Percorso Parco della Maremma	<input type="text" value="-"/>				
Interventi per la conservazione e valorizzazione	<input type="text" value="Scavo archeologico"/>				
Intervento di valorizzazione e divulgazione	<input type="text" value="Cartellonistica storico-archeologica"/>				
Ricerca archeologica sistematica:	<input type="text" value="Allargamento area di scavo; Ricerca di superficie nelle aree circostanti"/>				

ID:	<input type="text" value="20"/>	Sito:	<input type="text" value="Fontanile Alberese"/>		
Comune:	<input type="text" value="Grosseto"/>	Codice catastale comune:	<input type="text" value="E202"/>	IGM:	<input type="text" value="128III"/>
Localita':	<input type="text" value="Alberese"/>	Foglio:	<input type="text" value="157"/>	Titolo IGM:	<input type="text" value="Grosseto"/>
Provincia:	<input type="text" value="GR"/>	Particella:	<input type="text" value="-"/>	Scala IGM:	<input type="text" value="100k"/>
Indirizzo	<input type="text" value="Piazza del combattente"/>	Catasto Grotte Regione:	<input type="text" value="-"/>	CTR:	<input type="text" value="331100"/>
Coordinate:	<input type="text" value="Gauss Boaga [EPSG:3003]"/>	Est:	<input type="text" value="1672518,54"/>	Quota m slm:	<input type="text" value="2"/>
Affidabilita' posizionamento	<input type="text" value="Buono"/>	Nord:	<input type="text" value="4726218,15"/>	Titolo CTR:	<input type="text" value="Alberese"/>
Morfologia area:	<input type="text" value="Area pianeggiante"/>			Scala CTR:	<input type="text" value="10k"/>
Geologia area:	<input type="text" value="Area urbana"/>			Toponimo CTR:	<input type="text" value="Alberese"/>
Idrologia:	<input type="text" value="-"/>			Categoria:	<input type="text" value="Fontana"/>
Uso del suolo:	<input type="text" value="112 - Zone residenziali"/>			Funzione/Interpretazione:	<input type="text" value="Fontana"/>
Proprieta':	<input type="text" value="Pubblica"/>	Competenze:	<input type="text" value="-"/>		
Ubicazione:	<input type="text" value="Area contigua"/>	Vincoli:	<input type="text" value="-"/>		
Cronologia: <input type="text" value="XX"/> Fasi: <input type="text" value="Monofase"/>					
Fasi cronologiche: <input type="text" value="XX"/>					

Descrizione del sito o del manufatto:

Fontana in ghisa messa in opera durante i lavori compiuti dall'Opera Nazionale Combattenti agli inizi del secolo scorso. La vecchia fontana venne sostituita da una nuova in cemento.

Stato di conservazione:	<input type="text" value="Ottimale"/>	Identificativo del bene:	<input type="text" value="-"/>	Vincolo DCR 296-88 prov	<input type="text" value="537"/>
Modalita' di reperimento:	<input type="text" value="-"/>			Vincolo Ex Legge 1089-3	<input type="text" value="-"/>
Note e osservazioni:	<input type="text" value="-"/>		Bibliografia:	<input type="text" value="Chelazzi et alii 2008"/>	
Percorso Parco della Maremma	<input type="text" value="-"/>				
Interventi per la conservazione e valorizzazione	<input type="text" value="Manutenzione ordinaria; Visita aperta al pubblico previa convenzione con i proprietari pubblici o privati"/>				
Intervento di valorizzazione e divulgazione	<input type="text" value="Cartellonistica storico-archeologica"/>				
Ricerca archeologica sistematica:	<input type="text" value="-"/>				

ID:	21	Sito:	Santa Maria di Alberese
Comune:	Grosseto	Codice catastale comune:	E202
		IGM:	128III
Localita':	Alberese	Foglio:	156
		Titolo IGM:	Grosseto
Provincia:	GR	Particella:	A
		Scala IGM:	100k
Indirizzo	via del Bersagliere, 1	Catasto Grotte Regione:	-
		CTR:	331100
Coordinate:	Gauss Boaga [EPSG:3003]	Est:	1672502,76
		Quota m slm:	1,7
Affidabilita' posizionamento	Buono	Nord:	4726109,57
		Titolo CTR:	Alberese
Morfologia area:	Area pianeggiante	Scala CTR:	10k
		Toponimo CTR:	Alberese
Geologia area:	Depositi alluvionali terrazzati:limi e sabbie prevalenti	Categoria:	Chiesa-Edificio Religioso
		Funzione/Interpretazione:	Chiesa
Idrologia:	-	Cronologia:	XX
		Fasi:	Monofase
Uso del suolo:	112 - Zone residenziali a tessuto discontinuo	Fasi cronologiche:	XX
Proprieta':	Pubblica	Competenze:	SABAP-SI
Ubicazione:	Parco	Vincoli:	architettonico

Descrizione del sito o del manufatto:

La chiesa di Santa Maria e' la chiesa parrocchiale di Alberese. L'edificio religioso fu realizzato negli anni trenta del XX secolo su progetto dell'ingegner Enzo Fedi. L'edificio religioso fu costruito per svolgere le funzioni parrocchiali della frazione di Alberese che, in quegli anni, si stava espandendo grazie alla riforma agraria e all'arrivo di numerosi immigrati dal Veneto e dall'Italia nord-orientale, ai quali erano stati assegnati i vari poderi definitivamente recuperati con la conclusione dei lavori di bonifica degli anni venti. La vicina chiesa di Sant'Antonio Abate era infatti divenuta insufficiente per svolgere le funzioni di parrocchia in un contesto che vedeva un progressivo aumento di popolazione. Il progetto dell'ingegner Fedi si ispirò a quelli che erano gli elementi stilistici e decorativi che contraddistinguevano originariamente la vicina Abbazia di San Rabano prima del suo abbandono. La chiesa di Santa Maria si presenta in stile neoromanico, con la facciata tripartita per la suddivisione interna in tre navate. Una breve gradinata precede il portale d'ingresso centrale architravato con arco a tutto sesto, sopra il quale sporge sulla facciata un ampio arco decorativo; molto pregevoli e caratteristiche sono le decorazioni degli stipiti del portale che rievocano lo stile medievale. Ciascuna delle due partizioni laterali della facciata si caratterizza per la presenza di una monofora a tutto sesto, mentre la partizione centrale, più alta, al di sopra della monofora presenta una nicchia in cui e' collocata una statua. La parte sommitale dell'intera facciata culmina con un coronamento ad archetti ciechi. I fianchi laterali della chiesa si caratterizzano per la presenza di una serie di monofore, sia sulle pareti esterne dei fianchi laterali che su quelle più elevate che delimitano la più alta navata centrale. Presso la parte posteriore di ciascuna delle due fiancate si apre un portale architravato con arco a tutto sesto che delimita una lunetta. Il campanile si eleva dietro la parte posteriore del fianco sinistro della chiesa, riprendendo i motivi bicromatici che caratterizzano, sia la facciata principale che i fianchi laterali. La torre campanaria, a più ordini, presenta una serie di aperture con archi a tutto sesto, prima a monofora, poi a bifora, infine a trifora, con colonnine di spartizione munite di pregevoli capitelli sommitali. La parte apicale termina con cuspidi piramidale a sezione quadrata. L'interno e' suddiviso in tre navate, delimitate tra loro da una serie di colonne in trachite con pregevoli capitelli decorati che danno l'appoggio alle arcate a tutto sesto. La navata centrale termina con un'abside di forma semicircolare, ove si aprono tre monofore arricchite da vetrate che permettono di illuminarlo. La stessa navata centrale e quella laterale destra terminano con la presenza di un altare, mentre quella sinistra e' chiusa dalla presenza del fonte battesimale in marmo bianco e rosa. Sopra l'altare maggiore spicca la presenza di un Crocifisso ligneo. Le pareti interne si presentano rivestite con intonaco nell'area absidale e nella parte alta delle navate.

Stato di conservazione:	Ottimale	Identificativo del bene:	90530110449	Vincolo DCR 296-88 prov	650
Modalita' di reperimento:	-	Vincolo Ex Legge 1089-3	-		
Note e osservazioni:	-	Bibliografia:	Mazzini 2001; Parisi 2001		
Percorso Parco della Maremma	-				
Interventi per la conservazione e valorizzazione	Manutenzione ordinaria; Visita aperta al pubblico previa convenzione con i proprietari pubblici o privati				
Intervento di valorizzazione e divulgazione	Cartellonistica storico-archeologica				
Ricerca archeologica sistematica:	-				

ID:	<input type="text" value="22"/>	Sito:	<input type="text" value="Grotta dello Scoglietto"/>		
Comune:	<input type="text" value="Grosseto"/>	Codice catastale comune:	<input type="text" value="E202"/>	IGM:	<input type="text" value="128III"/>
Localita':	<input type="text" value="Salto del Corvo"/>	Foglio:	<input type="text" value="154"/>	Titolo IGM:	<input type="text" value="Grosseto"/>
Provincia:	<input type="text" value="GR"/>	Particella:	<input type="text" value="8"/>	Scala IGM:	<input type="text" value="100k"/>
Indirizzo	<input type="text" value="Monti dell'Uccellina"/>	Catasto Grotte Regione:	<input type="text" value="1388"/>	CTR:	<input type="text" value="331090"/>
Coordinate:	<input type="text" value="Gauss Boaga [EPSG:3003]"/>	Est:	<input type="text" value="1668015"/>	Quota m slm:	<input type="text" value="5"/>
Affidabilita' posizionamento	<input type="text" value="Buono"/>	Nord:	<input type="text" value="4726025"/>	Titolo CTR:	<input type="text" value="Pricipina a Mare"/>
Morfologia area:	<input type="text" value="Area pianeggiante"/>			Scala CTR:	<input type="text" value="10k"/>
Geologia area:	<input type="text" value="Calcere Massiccio"/>			Toponimo CTR:	<input type="text" value="Salto del Cervo"/>
Idrologia:	<input type="text" value="Canale Scoglietto Collelungo"/>			Categoria:	<input type="text" value="Grotta naturale"/>
Uso del suolo:	<input type="text" value="323 - Area a Vegetazione sclerofilla"/>			Funzione/Interpretazione:	<input type="text" value="Grotta sepolcrale"/>
Proprieta':	<input type="text" value="Pubblica"/>	Competenze:	<input type="text" value="SABAP-SI"/>	Cronologia:	<input type="text" value="Pre-protostorico"/> Fasi: <input type="text" value="Plurifase"/>
Ubicazione:	<input type="text" value="Parco"/>	Vincoli:	<input type="text" value="archeologico"/>	Fasi cronologiche:	<input type="text" value="Neolitico; Eta' del Rame; Eta' del Bronzo; Romano"/>

Descrizione del sito o del manufatto:

La Grotta dello Scoglietto è situata nell'area settentrionale dei Monti dell'Uccellina lungo la falesia del Poggio dello Scoglietto. La grotta venne frequentata in modo sporadico durante il Neolitico, ad uso sepolcrale durante l'Eneolitico e il Bronzo Antico. Un riutilizzo della cavità è testimoniata in età storica con il ritrovamento di tredici monete di età romana, frammenti di sigillata africana, ceramica verniciata, anfore (dal II al IV sec. a.C.), cinque monete medievali e moderne (sec. XV-XVII), otto di età contemporanea datati tra il 1920 ed il 1930.

Stato di conservazione:	<input type="text" value="Ottimale"/>	Identificativo del bene:	<input type="text" value="-"/>	Vincolo DCR 296-88 prov	<input type="text" value="197"/>
Modalita' di reperimento:	<input type="text" value="La grotta dello Scoglietto fu inizialmente descritta da Luigi Card"/>			Vincolo Ex Legge 1089-3	<input type="text" value="-"/>
Note e osservazioni:	<input type="text" value="-"/>		Bibliografia:	<input type="text" value="Sarti 2014; Metta 2019"/>	
Percorso Parco della Maremma	<input type="text" value="-"/>				
Interventi per la conservazione e valorizzazione	<input type="text" value="Scavo archeologico; Visita aperta al pubblico previa convenzione con i proprietari pubblici o privati"/>				
Intervento di valorizzazione e divulgazione	<input type="text" value="Cartellonistica storico-archeologica"/>				
Ricerca archeologica sistematica:	<input type="text" value="Allargamento area di scavo; Ricerca di superficie nelle aree circostanti"/>				

ID:	<input type="text" value="23"/>	Sito:	<input type="text" value="Acquedotto Lorena"/>		
Comune:	<input type="text" value="Grosseto"/>	Codice catastale comune:	<input type="text" value="E202"/>	IGM:	<input type="text" value="135IV"/>
Localita':	<input type="text" value="Fosso Perazzeta"/>	Foglio:	<input type="text" value="162"/>	Titolo IGM:	<input type="text" value="Orbetello"/>
Provincia:	<input type="text" value="GR"/>	Particella:	<input type="text" value="9"/>	Scala IGM:	<input type="text" value="100k"/>
Indirizzo	<input type="text" value="Monti dell'Uccellina"/>	Catasto Grotte Regione:	<input type="text" value="-"/>	CTR:	<input type="text" value="331100"/>
Coordinate:	<input type="text" value="Gauss Boaga [EPSG:3003]"/>	Est:	<input type="text" value="1672282"/>	Quota m slm:	<input type="text" value="100"/>
Affidabilita' posizionamento	<input type="text" value="Buono"/>	Nord:	<input type="text" value="4724381"/>	Titolo CTR:	<input type="text" value="Alberese"/>
Morfologia area:	<input type="text" value="Rilievi dei Monti dell'Uccellina"/>			Scala CTR:	<input type="text" value="10k"/>
Geologia area:	<input type="text" value="Calcari e calcari dolomitici grossolanamente stratificati e massicci"/>			Toponimo CTR:	<input type="text" value="Fosso Perazzeta"/>
Idrologia:	<input type="text" value="Canale Perazzeta"/>			Categoria:	<input type="text" value="Cisterna"/>
Uso del suolo:	<input type="text" value="311 - Boschi di latifoglie"/>			Funzione/Interpretazione:	<input type="text" value="Cisterna per la captazione delle acque"/>
Proprieta':	<input type="text" value="Pubblica"/>	Competenze:	<input type="text" value="-"/>		
Ubicazione:	<input type="text" value="Parco"/>	Vincoli:	<input type="text" value="-"/>		
Cronologia:	<input type="text" value="XVII - XVIII"/>	Fasi:	<input type="text" value="Plurifase"/>		
Fasi cronologiche:	<input type="text" value="XVII-XVIII"/>				

Descrizione del sito o del manufatto:

Casotto in muratura per la captazione delle acque.

Stato di conservazione:	<input type="text" value="Buono"/>	Identificativo del bene:	<input type="text" value="-"/>	Vincolo DCR 296-88 prov	<input type="text" value="538"/>
Modalita' di reperimento:	<input type="text" value="-"/>			Vincolo Ex Legge 1089-3	<input type="text" value="-"/>
Note e osservazioni:	<input type="text" value="-"/>			Bibliografia:	<input type="text" value="Chelazzi et alii 2008"/>
Percorso Parco della Maremma	<input type="text" value="A1 - A8"/>				
Interventi per la conservazione e valorizzazione	<input type="text" value="Manutenzione ordinaria; Visita aperta al pubblico previa convenzione con i proprietari pubblici o privati"/>				
Intervento di valorizzazione e divulgazione	<input type="text" value="Cartellonistica storico-archeologica"/>				
Ricerca archeologica sistematica:	<input type="text" value="-"/>				

ID:	24	Sito:	Romitorio S. Rabano		
Comune:	Grosseto	Codice catastale comune:	E202	IGM:	135IV
Localita':	Romitorio	Foglio:	162	Titolo IGM:	Orbetello
Provincia:	GR	Particella:	21	Scala IGM:	100k
Indirizzo	Romitorio	Catasto Grotte Regione:	-	CTR:	331140
Coordinate:	Gauss Boaga [EPSG:3003]	Est:	1673134	Quota m slm:	7,8
Affidabilita' posizionamento	Buono	Nord:	4723267	Titolo CTR:	Stazione di Alberese
Morfologia area:	Rilievi dei Monti dell'Uccellina	Toponimo CTR:	Romitorio		
Geologia area:	Filladi quarzitico-muscovitiche grigio-chiare o grigio-verdi, talora violacee, con intercalazioni di metaconglomerati e filladi	Categoria:	Chiesa-Edificio Religioso		
Idrologia:	Fosso del Romitorio	Funzione/Interpretazione:	Chiesa		
Uso del suolo:	311 - Boschi di latifoglie	Cronologia:	Medioevo	Fasi:	Monofase
Proprieta':	Pubblica	Competenze:	-		
Ubicazione:	Parco	Vincoli:	-		

Descrizione del sito o del manufatto:

Resti di un tempietto chiamato attualmente il "Romitorio" che si trova nei pressi della strada della "Regina", immerso nella fitta vegetazione del Parco. Intorno al complesso architettonico sono visibili tracce di murature in pietra estremamente danneggiate.

Stato di conservazione:	Degradato	Identificativo del bene:	-	Vincolo DCR 296-88 prov	524
Modalita' di reperimento:	-	Vincolo Ex Legge 1089-3	-		
Note e osservazioni:	-		Bibliografia:	-	
Percorso Parco della Maremma	A8				
Interventi per la conservazione e valorizzazione	Manutenzione ordinaria; Manutenzione straordinaria; Scavo archeologico; Visita aperta al pubblico previa convenzione con i proprietari pubblici o privati				
Intervento di valorizzazione e divulgazione	Cartellonistica storico-archeologica				
Ricerca archeologica sistematica:	Ricerca di superficie nelle aree circostanti				

ID:	25	Sito:	Torre dell'Uccellina		
Comune:	Grosseto	Codice catastale comune:	E202	IGM:	135IV
Localita':	Torre dell'Uccellina	Foglio:	162	Titolo IGM:	Orbetello
Provincia:	GR	Particella:	20A	Scala IGM:	100k
Indirizzo	San Rabano	Catasto Grotte Regione:	-	CTR:	331140
Coordinate:	Gauss Boaga [EPSG:3003]	Est:	1671939,81	Quota m slm:	315
Affidabilita' posizionamento	Buono	Nord:	4722413,8	Titolo CTR:	Stazione di Alberese
Morfologia area:	Rilievi dei Monti dell'Uccellina	Toponimo CTR:	Torre Uccellina		
Geologia area:	Calcarea cavernosa	Categoria:	Torre-fortificazione		
Idrologia:	-	Funzione/Interpretazione:	Torre		
Uso del suolo:	311 - Boschi di latifoglie	Cronologia:	Medioevo	Fasi:	Monofase
Proprieta':	Pubblica	Competenze:	-		
Ubicazione:	Parco	Vincoli:	-		

Descrizione del sito o del manufatto:

La torre fu costruita nel 1321, con funzioni di avvistamento verso il mare e di difesa del vicino complesso religioso. La fortificazione fu ristrutturata nella seconda meta' del Cinquecento per volere di Cosimo I de' Medici, con lo scopo di implementare il sistema difensivo della costa grossetana. Il risultato dei lavori di intervento fu un ulteriore innalzamento della struttura preesistente. Con l'abbandono dell'abbazia di San Rabano, la torre ando' incontro ad un periodo di declino che culminò con la sua dismissione nella seconda meta' del Settecento. La torre, a sezione quadrangolare, presenta le pareti rivestite in pietra, con la porta di accesso situata in posizione rialzata e sovrastata da un arco a sesto acuto. In vari punti e ad altezze diverse si aprono numerose feritoie su tutte e quattro le pareti, mentre risulta completamente perduta la rampa di scale che conduceva alla porta d'ingresso. Anche la parte alta presenta i segni del degrado dei secoli scorsi, avendo conservato soltanto alcuni merli dell'originaria merlatura sommitale.

Stato di conservazione:	Degradato	Identificativo del bene:	-	Vincolo DCR 296-88 prov	514
Modalita' di reperimento:	-	Vincolo Ex Legge 1089-3	-		
Note e osservazioni:	-		Bibliografia:	Maioli Urbini 1994; Guerrini 1999	
Percorso Parco della Maremma	A1				
Interventi per la conservazione e valorizzazione	Manutenzione ordinaria; Scavo archeologico; Visita gia' aperta al pubblico				
Intervento di valorizzazione e divulgazione	Cartellonistica storico-archeologica				
Ricerca archeologica sistematica:	Allargamento area di scavo; Ricerca di superficie nelle aree circostanti				

ID:	<input type="text" value="26"/>	Sito:	<input type="text" value="Abbazia San Rabano"/>
Comune:	<input type="text" value="Grosseto"/>	Codice catastale comune:	<input type="text" value="E202"/>
		IGM:	<input type="text" value="135IV"/>
Localita':	<input type="text" value="San Rabano"/>	Foglio:	<input type="text" value="162"/>
		Titolo IGM:	<input type="text" value="Orbetello"/>
Provincia:	<input type="text" value="GR"/>	Particella:	<input type="text" value="20A"/>
		Scala IGM:	<input type="text" value="100k"/>
Indirizzo	<input type="text" value="San Rabano"/>	Catasto Grotte Regione:	<input type="text" value="-"/>
		CTR:	<input type="text" value="331140"/>
Coordinate:	<input type="text" value="Gauss Boaga [EPSG:3003]"/>	Est:	<input type="text" value="1671926,13"/>
		Quota m slm:	<input type="text" value="315"/>
Affidabilita' posizionamento	<input type="text" value="Buono"/>	Nord:	<input type="text" value="4722461,38"/>
		Titolo CTR:	<input type="text" value="Stazione di Alberese"/>
Morfologia area:	<input type="text" value="Rilievi dei Monti dell'Uccellina"/>	Scala CTR:	<input type="text" value="10k"/>
		Toponimo CTR:	<input type="text" value="San Rabano"/>
Geologia area:	<input type="text" value="Calcicare cavernoso"/>	Categoria:	<input type="text" value="Chiesa-Edificio Religioso"/>
		Funzione/Interpretazione:	<input type="text" value="Chiesa"/>
Idrologia:	<input type="text" value="-"/>	Cronologia:	<input type="text" value="Medioevo"/>
		Fasi:	<input type="text" value="Monofase"/>
Uso del suolo:	<input type="text" value="311 - Boschi di latifoglie"/>	Fasi cronologiche:	<input type="text" value="Medioevo"/>
Proprieta':	<input type="text" value="Pubblica"/>	Competenze:	<input type="text" value="-"/>
Ubicazione:	<input type="text" value="Parco"/>	Vincoli:	<input type="text" value="-"/>

Descrizione del sito o del manufatto:

Il complesso religioso sorse in epoca medievale come monastero benedettino, quasi certamente tra l'XI e il XII secolo, non lontano dal preesistente Romitorio, situato più a valle. Nel 1307 i benedettini lasciarono l'abbazia all'ordine dei cavalieri di Gerusalemme, che iniziarono alcuni lavori di fortificazione del complesso, tra i quali anche la realizzazione della vicina torre dell'Uccellina, con funzioni di avvistamento verso il mare aperto. Il complesso fu definitivamente abbandonato nel Cinquecento. Da allora il complesso andò incontro ad un lunghissimo ed inesorabile periodo di degrado terminato solo sul finire del secolo scorso, quando ebbero inizio i lavori di restauro conservativo terminati nei primi anni del nuovo millennio. L'abbazia si presenta a navata unica, con un transetto che unisce le due cappelle laterali, al centro del quale si trova il tiburio a sezione circolare sul quale trovava appoggio l'antica cupola. La facciata principale della chiesa vede, in prossimità della torre campanaria situata alla sinistra, la presenza del portale d'ingresso architravato pregevolmente decorato, chiuso in alto da un arco a tutto sesto che delimita una lunetta; sull'architrave si notano tre croci templari, una posta centralmente e le altre due lateralmente. La parte posteriore dell'edificio religioso termina con tre absidi, di cui quello centrale più ampio, cordonato, a pianta semicircolare, coperto da una cupola e con una monofora romanica che si apre al centro nella parte superiore. Il campanile si eleva imponente ma equilibrato, ben riconoscibile anche a distanza. Molto ben conservato, si presenta a sezione quadrata, ripartito in più ordini; al di sopra dell'altezza della chiesa, si aprono prima una serie di quattro monofore e poi una di quattro bifore, tutte caratterizzate da archi a tutto sesto, elementi stilistici tipici del romanico. Il livello soprastante vede una serie di quattro monofore più ampie che delimitano la parte anticamente occupata dalla cella campanaria. La torre termina priva di cuspidi o altri coronamenti sommitali.

Stato di conservazione:	<input type="text" value="Degradato"/>	Identificativo del bene:	<input type="text" value="-"/>	Vincolo DCR 296-88 prov	<input type="text" value="435"/>
Modalita' di reperimento:	<input type="text" value="-"/>	Vincolo Ex Legge 1089-3	<input checked="" type="checkbox" value="x"/>		
Note e osservazioni:	<input type="text" value="-"/>	Bibliografia:	<input type="text" value="Merelli, Sagina 1989; Citter 2002; Maioli 2009"/>		
Percorso Parco della Maremma	<input type="text" value="A1"/>				
Interventi per la conservazione e valorizzazione	<input type="text" value="Manutenzione ordinaria; Scavo archeologico; Visita già aperta al pubblico"/>				
Intervento di valorizzazione e divulgazione	<input type="text" value="Cartellonistica storico-archeologica"/>				
Ricerca archeologica sistematica:	<input type="text" value="Allargamento area di scavo; Ricerca di superficie nelle aree circostanti"/>				

ID:	27	Sito:	Poggio di Spaccasasso		
Comune:	Grosseto	Codice catastale comune:	E202	IGM:	135IV
Localita':	Poggio di Spaccasasso	Foglio:	162	Titolo IGM:	Orbetello
Provincia:	GR	Particella:	4	Scala IGM:	100k
Indirizzo	Poggio di Spaccasasso	Catasto Grotte Regione:	-	CTR:	331100
Coordinate:	Gauss Boaga [EPSG:3003]	Est:	1672480	Quota m slm:	315
Affidabilita' posizionamento	Buono	Nord:	4724640	Titolo CTR:	Alberese
Morfologia area:	Rilievi dei Monti dell'Uccellina			Scala CTR:	10k
Geologia area:	Calcarei e calcari dolomitici grossolanamente stratificati e massicci			Toponimo CTR:	Poggio Spaccasasso
Idrologia:	-			Categoria:	Attivita estrattiva-funerario
Uso del suolo:	323 - Aree a vegetazione sclerofilla			Funzione/Interpretazione:	Sito di estrazioni minerarie e funerario
Proprieta':	Pubblica	Competenze:	-	Cronologia:	Pre-protostorico Fasi: Plurifase
Ubicazione:	Parco	Vincoli:	-	Fasi cronologiche:	Neolitico; Eta' del Rame; Eta' del Bronzo; Romano; Medioevo

Descrizione del sito o del manufatto:

Il sito di Spaccasasso è stato utilizzato in tempi e con finalità differenti: in epoca neolitica per la coltivazione del cinabro con un'intensa attività estrattiva e tra l'Eneolitico e il Bronzo Antico/Medio come luogo di sepoltura collettiva come testimoniano i numerosi resti umani sia all'interno della buca che sul pianoro all'interno di un'area riservata ad ossario, con 124 individui calcolati attraverso i denti e 34 in base alla rotula destra. Risulta molto evidente che questo deposito ha subito nel passato vari rimaneggiamenti che hanno portato nei livelli più alti reperti dell'età preistorica insieme a quelli ottocenteschi e nei livelli più profondi reperti delle età tardo antica come alcune ceramiche tornite e con tracce di pittura geometrica.

Stato di conservazione:	Buono	Identificativo del bene:	-	Vincolo DCR 296-88 prov	-
Modalita' di reperimento:		Vincolo Ex Legge 1089-3	-		
Note e osservazioni:	-		Bibliografia:	Volante 2018	
Percorso Parco della Maremma	A1 - A8				
Interventi per la conservazione e valorizzazione	Manutenzione ordinaria; Manutenzione straordinaria; Scavo archeologico;G Visita aperta al pubblico previa convenzione con i proprietari pubblici o privati				
Intervento di valorizzazione e divulgazione	Cartellonistica storico-archeologica				
Ricerca archeologica sistematica:	Allargamento area di scavo; Ricerca di superficie nelle aree circostanti				

ID:	<input type="text" value="28"/>	Sito:	<input type="text" value="Il Lasco"/>
Comune:	<input type="text" value="Grosseto"/>	Codice catastale comune:	<input type="text" value="E202"/>
		IGM:	<input type="text" value="128III"/>
Localita':	<input type="text" value="Il Lasco"/>	Foglio:	<input type="text" value="154"/>
		Titolo IGM:	<input type="text" value="Grosseto"/>
Provincia:	<input type="text" value="GR"/>	Particella:	<input type="text" value="41"/>
		Scala IGM:	<input type="text" value="100k"/>
Indirizzo	<input type="text" value="Monti dell'Uccellina"/>	Catasto Grotte Regione:	<input type="text" value="-"/>
		CTR:	<input type="text" value="331090"/>
Coordinate:	<input type="text" value="Gauss Boaga [EPSG:3003]"/>	Est:	<input type="text" value="1669164,2"/>
		Quota m slm:	<input type="text" value="10,8"/>
Affidabilita' posizionamento	<input type="text" value="Buono"/>	Nord:	<input type="text" value="4726204,62"/>
		Titolo CTR:	<input type="text" value="Principina a Mare"/>
Morfologia area:	<input type="text" value="Area pedecollinare"/>	Scala CTR:	<input type="text" value="10k"/>
		Toponimo CTR:	<input type="text" value="Lasco"/>
Geologia area:	<input type="text" value="Depositi alluvionali terrazzati: sabbie prevalenti"/>	Categoria:	<input type="text" value="Ritrovamenti isolati"/>
		Funzione/Interpretazione:	<input type="text" value="Incerta"/>
Idrologia:	<input type="text" value="-"/>	Cronologia:	<input type="text" value="Pre-protostorico"/>
		Fasi:	<input type="text" value="Plurifase"/>
Uso del suolo:	<input type="text" value="244 - Aree agroforestali"/>	Fasi cronologiche:	<input type="text" value="Paleolitico; Eta' del Bronzo"/>
Proprieta':	<input type="text" value="Privata"/>	Competenze:	<input type="text" value="-"/>
Ubicazione:	<input type="text" value="Parco"/>	Vincoli:	<input type="text" value="-"/>

Descrizione del sito o del manufatto:

In localita' il Lasco sono stati recuperati numerosi manufatti litici distribuiti su un'area piuttosto ampia, ora destinata ad uliveto, caratterizzata da un leggero pendio che si conclude nella pianura.

Stato di conservazione:	<input type="text" value="Non visibile"/>	Identificativo del bene:	<input type="text" value="-"/>	Vincolo DCR 296-88 prov	<input type="text" value="-"/>
Modalita' di reperimento:	<input type="text" value="Ricognizioni di superficie"/>	Vincolo Ex Legge 1089-3	<input type="text" value="-"/>		
Note e osservazioni:	<input type="text" value="-"/>	Bibliografia:	<input type="text" value="Cavanna 2007"/>		
Percorso Parco della Maremma	<input type="text" value="-"/>				
Interventi per la conservazione e valorizzazione	<input type="text" value="Scavo archeologico"/>				
Intervento di valorizzazione e divulgazione	<input type="text" value="Cartellonistica storico-archeologica"/>				
Ricerca archeologica sistematica:	<input type="text" value="Allargamento area di scavo; Ricerca di superficie nelle aree circostanti"/>				

ID:	<input type="text" value="29"/>	Sito:	<input type="text" value="Sasso delle Donne"/>		
Comune:	<input type="text" value="Grosseto"/>	Codice catastale comune:	<input type="text" value="E202"/>	IGM:	<input type="text" value="128III"/>
Localita':	<input type="text" value="Sasso delle Donne"/>	Foglio:	<input type="text" value="155"/>	Titolo IGM:	<input type="text" value="Grosseto"/>
Provincia:	<input type="text" value="GR"/>	Particella:	<input type="text" value="13"/>	Scala IGM:	<input type="text" value="100k"/>
Indirizzo	<input type="text" value="Strada Spergolaia"/>	Catasto Grotte Regione:	<input type="text" value="-"/>	CTR:	<input type="text" value="331100"/>
Coordinate:	<input type="text" value="Gauss Boaga [EPSG:3003]"/>	Est:	<input type="text" value="1671468,6"/>	Quota m slm:	<input type="text" value="24,5"/>
Affidabilita' posizionamento	<input type="text" value="Buono"/>	Nord:	<input type="text" value="4726487,2"/>	Titolo CTR:	<input type="text" value="Alberese"/>
Morfologia area:	<input type="text" value="Area pedecollinare"/>			Scala CTR:	<input type="text" value="10k"/>
Geologia area:	<input type="text" value="Depositi di versante"/>			Toponimo CTR:	<input type="text" value="Podere Tonale"/>
Idrologia:	<input type="text" value="-"/>			Categoria:	<input type="text" value="Ritrovamenti isolati"/>
Uso del suolo:	<input type="text" value="223 - Oliveti"/>			Funzione/Interpretazione:	<input type="text" value="-"/>
Proprieta':	<input type="text" value="Privata"/>	Competenze:	<input type="text" value="-"/>		
Ubicazione:	<input type="text" value="Parco"/>	Vincoli:	<input type="text" value="-"/>		
		Cronologia:	<input type="text" value="Pre-protostorico"/>	Fasi:	<input type="text" value="Monofase"/>
		Fasi cronologiche:	<input type="text" value="Paleolitico"/>		

Descrizione del sito o del manufatto:

In localita' Sasso delle Donne nei pressi di Aberese è stata individuata una concentrazione di manufatti litici ricavati da materia prima locale e inquadrabili al Paleolitico.

Stato di conservazione:	<input type="text" value="Non visibile"/>	Identificativo del bene:	<input type="text" value="-"/>	Vincolo DCR 296-88 prov	<input type="text" value="-"/>
Modalita' di reperimento:	<input type="text" value="Ricognizioni di superficie e scavo durante i lavori di sistemazio"/>			Vincolo Ex Legge 1089-3	<input type="text" value="-"/>
Note e osservazioni:	<input type="text" value="-"/>			Bibliografia:	<input type="text" value="Volante, Pizziolo 2015, pp. 171-172"/>
Percorso Parco della Maremma	<input type="text" value="Strada olivi - Pineta ciclabile"/>				
Interventi per la conservazione e valorizzazione	<input type="text" value="Scavo archeologico"/>				
Intervento di valorizzazione e divulgazione	<input type="text" value="Cartellonistica storico-archeologica"/>				
Ricerca archeologica sistematica:	<input type="text" value="Allargamento area di scavo; Ricerca di superficie nelle aree circostanti"/>				

ID:	<input type="text" value="30"/>	Sito:	<input type="text" value="Scoglietto Tempio"/>		
Comune:	<input type="text" value="Grosseto"/>	Codice catastale comune:	<input type="text" value="E202"/>	IGM:	<input type="text" value="128III"/>
Localita':	<input type="text" value="Scoglietto"/>	Foglio:	<input type="text" value="154"/>	Titolo IGM:	<input type="text" value="Grosseto"/>
Provincia:	<input type="text" value="GR"/>	Particella:	<input type="text" value="8"/>	Scala IGM:	<input type="text" value="100k"/>
Indirizzo	<input type="text" value="Vocabolo Scoglietto - Strada del Mare"/>	Catasto Grotte Regione:	<input type="text" value="-"/>	CTR:	<input type="text" value="331090"/>
Coordinate:	<input type="text" value="Gauss Boaga [EPSG:3003]"/>	Est:	<input type="text" value="1668100,81"/>	Quota m slm:	<input type="text" value="2,1"/>
Affidabilita' posizionamento	<input type="text" value="Buono"/>	Nord:	<input type="text" value="4726537,51"/>	Titolo CTR:	<input type="text" value="Pricipina a Mare"/>
Morfologia area:	<input type="text" value="Area pedecollinare"/>			Scala CTR:	<input type="text" value="10k"/>
Geologia area:	<input type="text" value="Calcere Massiccio"/>			Toponimo CTR:	<input type="text" value="Scoglietto"/>
Idrologia:	<input type="text" value="Canale Scoglietto Collelungo"/>			Categoria:	<input type="text" value="Tempio"/>
Uso del suolo:	<input type="text" value="323 - Aree a vegetazione sclerofilla"/>			Funzione/Interpretazione:	<input type="text" value="Area sacra con annessi edifici a carattere religioso e funzionali"/>
Proprieta':	<input type="text" value="Privata"/>	Competenze:	<input type="text" value="SABAP-SI"/>		
Ubicazione:	<input type="text" value="Parco"/>	Vincoli:	<input type="text" value="archeologico"/>		
				Cronologia:	<input type="text" value="Romano"/>
				Fasi:	<input type="text" value="Plurifase"/>
				Fasi cronologiche:	<input type="text" value="Romano"/>

Descrizione del sito o del manufatto:

L'area del tempio dello Scoglietto si colloca lungo la direttrice stradale che collega Alberese alla spiaggia di Marina di Alberese, nella parte nord dei Monti dell'Uccellina lungo l'antica linea di costa e a picco sul mare. Gli scavi archeologici intrapresi hanno individuato un tempio dedicato a Diana Umbronensis e una serie di strutture a carattere religioso e funzionali all'insediamento databili tra il II secolo a.C. e la metà del VI secolo d.C.

Stato di conservazione:	<input type="text" value="Non visibile"/>	Identificativo del bene:	<input type="text" value="90530115324"/>	Vincolo DCR 296-88 prov	<input type="text" value="-"/>
Modalita' di reperimento:	<input type="text" value="L'area dei templi dello Scoglietto è stata oggetto di scavi sistema"/>			Vincolo Ex Legge 1089-3	<input type="text" value="x"/>
Note e osservazioni:	<input type="text" value="-"/>			Bibliografia:	<input type="text" value="Cygielman et alii 2010; Cygielman et alii 2011; Sebastiani et alii 2015a"/>
Percorso Parco della Maremma	<input type="text" value="Strada olivi - Pineta ciclabile"/>				
Interventi per la conservazione e valorizzazione	<input type="text"/>				
Intervento di valorizzazione e divulgazione	<input type="text" value="Cartellonistica storico-archeologica"/>				
Ricerca archeologica sistematica:	<input type="text" value="Allargamento area di scavo; Ricerca di superficie nelle aree circostanti"/>				

ID:	31	Sito:	Localita' Spolverino		
Comune:	Grosseto	Codice catastale comune:	E202	IGM:	128III
Localita':	Spolverino	Foglio:	152	Titolo IGM:	Grosseto
Provincia:	GR	Particella:	35	Scala IGM:	100k
Indirizzo	Localita' Spolverino	Catasto Grotte Regione:	-	CTR:	331090
Coordinate:	Gauss Boaga [EPSG:3003]	Est:	1669670,31	Quota m slm:	5,5
Affidabilita' posizionamento	Buono	Nord:	4728323,06	Titolo CTR:	Pricipina a Mare
Morfologia area:	Area pianeggiante	Toponimo CTR:	Sedici Ettari		
Geologia area:	Depositi alluvionali attuali: ghiaie, sabbie e limi	Categoria:	Insediamento		
Idrologia:	Fiume Ombrone	Funzione/Interpretazione:	Porto fluviale Romano		
Uso del suolo:	324 - Aree a vegetazione boschiva e arbustiva in evoluzione	Cronologia:	Romano	Fasi:	Plurifase
Proprieta':	Privata	Competenze:	SABAP-SI		
Ubicazione:	Parco	Vincoli:	archeologico		

Descrizione del sito o del manufatto:

In localita' Spolverino, nei pressi del Ponte del Diavolo, e' stato individuato un complesso architettonico composto da otto ambienti in opera incerta destinato ad accogliere un quartiere artigianale del porto attivo dall'eta' imperiale e in uso fino al V sec. d.C.

Stato di conservazione:	Non visibile	Identificativo del bene:	90530115323	Vincolo DCR 296-88 prov	-
Modalita' di reperimento:	Ricognizioni di superficie e scavo archeologico	Vincolo Ex Legge 1089-3	x		
Note e osservazioni:	-	Bibliografia:	Sebastiani 2011a-b; 2012; 2013; 2014; Sebastiani et alii 2015b; Chirico et alii 2015;		
Percorso Parco della Maremma	Fluviale				
Interventi per la conservazione e valorizzazione	Scavo archeologico				
Intervento di valorizzazione e divulgazione	Cartellonistica storico-archeologica				
Ricerca archeologica sistematica:	Allargamento area di scavo; Ricerca di superficie nelle aree circostanti				

ID:	32	Sito:	Prima Golena
Comune:	Grosseto	Codice catastale comune:	E202
		IGM:	128III
Localita':	Prima Golena	Foglio:	752
		Titolo IGM:	Grosseto
Provincia:	GR	Particella:	7
		Scala IGM:	100k
Indirizzo	Prima Golena	Catasto Grotte Regione:	-
		CTR:	331090
Coordinate:	Gauss Boaga [EPSG:3003]	Est:	1668889,4
		Quota m slm:	3,1
Affidabilita' posizionamento	Buono	Nord:	4728045,32
		Titolo CTR:	Pricipina a Mare
Morfologia area:	Area pianeggiante	Scala CTR:	10k
		Toponimo CTR:	Prima Golena
Geologia area:	Depositi alluvionali attuali: ghiaie, sabbie e limi	Categoria:	Insediameto
		Funzione/Interpretazione:	Insediameto produttivo
Idrologia:	Fiume Ombrone	Cronologia:	Romano
		Fasi:	Plurifase
Uso del suolo:	210 - Seminativi irrigui e non irrigui	Fasi cronologiche:	Romano
Proprieta':	Privata	Competenze:	SABAP-SI
Ubicazione:	Parco	Vincoli:	archeologico

Descrizione del sito o del manufatto:

In localita' Prima Golena e' stato individuato un sito a carattere produttivo attivo tra il III-II secolo a.C. e gli inizi del VI secolo d.C., analogo a Spolverino, e in stretto rapporto sia con la viabilita' terrestre che fluviale. L'insediamento puo' essere identificato con la mansio-positio di Umbro Flumen registrata nella Tabula Peutingeriana tra Saleborna e Hasta, alla foce dell'Ombrone e nell'Itinerarium Maritimum (500, 6-7) sul fiume Ombrone a 12 miglia da Talamone e sorgeva in corrispondenza di una duna, prospiciente la linea costiera antica che correva a circa 5 chilometri a est di quella attuale. Le indagini archeologiche hanno individuato in un'area di circa 400 mq tracce di attivita' metallurgiche legate alla lavorazione del ferro e del bronzo e una probabile fornace associata alla lavorazione del cd. "blu egizio". L'insediamento fu il principale scalo portuale di Rusellae insieme agli amnes Prile citati da Plinio (N.H., III, 51).

Stato di conservazione:	Non visibile	Identificativo del bene:	90530115436	Vincolo DCR 296-88 prov	-
Modalita' di reperimento:	Ricognizioni di superficie e scavo archeologico	Vincolo Ex Legge 1089-3	x		
Note e osservazioni:	-	Bibliografia:	Chirico 2019		
Percorso Parco della Maremma	Fluviale				
Interventi per la conservazione e valorizzazione	Scavo archeologico				
Intervento di valorizzazione e divulgazione	Cartellonistica storico-archeologica				
Ricerca archeologica sistematica:	Allargamento area di scavo; Ricerca di superficie nelle aree circostanti				

ID:	<input type="text" value="33"/>	Sito:	<input type="text" value="Montesanto"/>
Comune:	<input type="text" value="Grosseto"/>	Codice catastale comune:	<input type="text" value="E202"/>
		IGM:	<input type="text" value="128III"/>
Localita':	<input type="text" value="Podere Cava Zuccherina"/>	Foglio:	<input type="text" value="155"/>
		Titolo IGM:	<input type="text" value="Grosseto"/>
Provincia:	<input type="text" value="GR"/>	Particella:	<input type="text" value="116"/>
		Scala IGM:	<input type="text" value="100k"/>
Indirizzo	<input type="text" value="Strada del Mare - P. Cava Zuccherrina"/>	Catasto Grotte Regione:	<input type="text" value="-"/>
		CTR:	<input type="text" value="331100"/>
Coordinate:	<input type="text" value="Gauss Boaga [EPSG:3003]"/>	Est:	<input type="text" value="1670790,23"/>
		Quota m slm:	<input type="text" value="4,6"/>
Affidabilita' posizionamento	<input type="text" value="Buono"/>	Nord:	<input type="text" value="4727298,88"/>
		Titolo CTR:	<input type="text" value="Alberese"/>
Morfologia area:	<input type="text" value="Area pianeggiante"/>	Scala CTR:	<input type="text" value="10k"/>
		Toponimo CTR:	<input type="text" value="Podere Cava Zuccherina"/>
Geologia area:	<input type="text" value="Depositi alluvionali terrazzati:limi e argille"/>	Categoria:	<input type="text" value="Villa romana"/>
		Funzione/Interpretazione:	<input type="text" value="Villa"/>
Idrologia:	<input type="text"/>	Cronologia:	<input type="text" value="Romano"/>
		Fasi:	<input type="text" value="Plurifase"/>
Uso del suolo:	<input type="text" value="210 -eminativi irrigui e non irrigui"/>	Fasi cronologiche:	<input type="text" value="Romano"/>
Proprieta':	<input type="text" value="Privata"/>	Competenze:	<input type="text" value="SABAP-SI"/>
Ubicazione:	<input type="text" value="Parco"/>	Vincoli:	<input type="text" value="archeologico"/>

Descrizione del sito o del manufatto:

Villa costruita intorno al II-I secolo a.C. (loc. Montesanto) , legata allo sfruttamento agricolo dell'area e collegata alla via Aurelia vetus. In questa localita' venne anche individuato un tracciato viario secondario, in parte coincidente con l'attuale via del mare, che doveva piegare verso la foce dell'Ombrone, passando in prossimita' della localita' Scoglietto

Stato di conservazione:	<input type="text" value="Non visibile"/>	Identificativo del bene:	<input type="text" value="90530115315"/>	Vincolo DCR 296-88 prov	<input type="text" value="-"/>
Modalita' di reperimento:	<input type="text" value="Ricognizioni di superficie"/>	Vincolo Ex Legge 1089-3	<input type="text" value="807"/>		
Note e osservazioni:	<input type="text" value="-"/>	Bibliografia:	<input type="text" value="Campana et alii 2005, p. 466"/>		
Percorso Parco della Maremma	<input type="text" value="Strada olivi - Pineta ciclabile"/>				
Interventi per la conservazione e valorizzazione	<input type="text" value="Scavo archeologico"/>				
Intervento di valorizzazione e divulgazione	<input type="text" value="Cartellonistica storico-archeologica"/>				
Ricerca archeologica sistematica:	<input type="text" value="Allargamento area di scavo; Ricerca di superficie nelle aree circostanti"/>				

ID:	<input type="text" value="34"/>	Sito:	<input type="text" value="Vacchereccia"/>
Comune:	<input type="text" value="Grosseto"/>	Codice catastale comune:	<input type="text" value="E202"/>
		IGM:	<input type="text" value="128III"/>
Localita':	<input type="text" value="Vacchereccia"/>	Foglio:	<input type="text" value="155"/>
		Titolo IGM:	<input type="text" value="Grosseto"/>
Provincia:	<input type="text" value="GR"/>	Particella:	<input type="text" value="-"/>
		Scala IGM:	<input type="text" value="100k"/>
Indirizzo	<input type="text" value="Vacchereccia"/>	Catasto Grotte Regione:	<input type="text" value="-"/>
		CTR:	<input type="text" value="331090"/>
Coordinate:	<input type="text" value="Gauss Boaga [EPSG:3003]"/>	Est:	<input type="text" value="1669514,3"/>
		Quota m slm:	<input type="text" value="4,5"/>
Affidabilita' posizionamento	<input type="text" value="Scarso"/>	Nord:	<input type="text" value="4726355"/>
		Titolo CTR:	<input type="text" value="Pricipina a Mare"/>
Morfologia area:	<input type="text" value="Area pedecollinare"/>	Scala CTR:	<input type="text" value="10k"/>
		Toponimo CTR:	<input type="text" value="Vacchereccia"/>
Geologia area:	<input type="text" value="-"/>	Categoria:	<input type="text" value="Ritrovamenti isolati"/>
		Funzione/Interpretazione:	<input type="text" value="-"/>
Idrologia:	<input type="text" value=""/>	Cronologia:	<input type="text" value="Romano"/>
		Fasi:	<input type="text" value="Plurifase"/>
Uso del suolo:	<input type="text" value="1121 - Pertinenza abitativa, edificato sparso"/>	Fasi cronologiche:	<input type="text" value="Romano"/>
Proprieta':	<input type="text" value="Privata"/>	Competenze:	<input type="text" value="-"/>
Ubicazione:	<input type="text" value="Parco"/>	Vincoli:	<input type="text" value="-"/>

Descrizione del sito o del manufatto:

Dispersione di materiali ceramici e mattoni su una superficie di circa 2800 mq. La ceramica predominante è del tipo africana red slip ware D (Hayes tipi 61, 76 e 91), mai imitazione Hayes 61 ingobbata di rosso e acroma depurata. Esistono ancora numerosi contenitori da trasporto dalla Tunisia e un'anfora di Empoli. I mattoni includono le tegole e mattoni realizzati con tessuti rossi e rosa.

Stato di conservazione:	<input type="text" value="Non visibile"/>	Identificativo del bene:	<input type="text" value="-"/>	Vincolo DCR 296-88 prov	<input type="text" value="-"/>
Modalita' di reperimento:	<input type="text" value="Ricognizioni di superficie"/>	Vincolo Ex Legge 1089-3	<input type="text" value="-"/>		
Note e osservazioni:	<input type="text" value="-"/>	Bibliografia:	<input type="text" value="Vaccaro 2011, p. 255-256"/>		
Percorso Parco della Maremma	<input type="text" value="-"/>				
Interventi per la conservazione e valorizzazione	<input type="text" value="Scavo archeologico"/>				
Intervento di valorizzazione e divulgazione	<input type="text" value="Cartellonistica storico-archeologica"/>				
Ricerca archeologica sistematica:	<input type="text" value="Ricerca di superficie nelle aree circostanti"/>				

ID:	<input type="text" value="35"/>	Sito:	<input type="text" value="Piramide di Ponte Tura sul fiume Ombrone"/>			
Comune:	<input type="text" value="Grosseto"/>	Codice catastale comune:	<input type="text" value="E202"/>	IGM:	<input type="text" value="128III"/>	
Localita':	<input type="text" value="Ponte Tura"/>	Foglio:	<input type="text" value="94"/>	Titolo IGM:	<input type="text" value="Grosseto"/>	
Provincia:	<input type="text" value="GR"/>	Particella:	<input type="text" value="-"/>	Scala IGM:	<input type="text" value="100k"/>	
Indirizzo	<input type="text" value="Diga della Steccaia"/>	Catasto Grotte Regione:	<input type="text" value="-"/>	CTR:	<input type="text" value="331020"/>	
Coordinate:	<input type="text" value="Gauss Boaga [EPSG:3003]"/>	Est:	<input type="text" value="1677366"/>	Quota m slm:	<input type="text" value="12,3"/>	
Affidabilita' posizionamento	<input type="text" value="Buono"/>	Nord:	<input type="text" value="4737136,88"/>	Titolo CTR:	<input type="text" value="Grosseto"/>	
Morfologia area:	<input type="text" value="-"/>			Scala CTR:	<input type="text" value="10k"/>	
Geologia area:	<input type="text" value="Depositi alluvionali terrazzati:limi e argille"/>			Toponimo CTR:	<input type="text" value="La Steccaia"/>	
Idrologia:	<input type="text" value="Fiume Ombrone"/>			Categoria:	<input type="text" value="Archeologia industriale"/>	
Uso del suolo:	<input type="text" value="231 - Prati stabili"/>			Funzione/Interpretazione:	<input type="text" value="Piramide commemorativa"/>	
Proprieta':	<input type="text" value="Pubblica"/>	Competenze:	<input type="text" value="-"/>			
Ubicazione:	<input type="text" value="Area contigua"/>	Vincoli:	<input type="text" value="-"/>			
			Cronologia:	<input type="text" value="XIX - XX"/>	Fasi:	<input type="text" value="Monofase"/>
			Fasi cronologiche:	<input type="text" value="XIX - XX"/>		

Descrizione del sito o del manufatto:

Piramide in pietra che Leopoldo II fece costruire nel 1830 per commemorare la costruzione in solo 160 giorni del Primo Canale Diversivo.

Stato di conservazione:	<input type="text" value="Buono"/>	Identificativo del bene:	<input type="text" value="-"/>	Vincolo DCR 296-88 prov	<input type="text" value="-"/>
Modalita' di reperimento:	<input type="text" value="-"/>			Vincolo Ex Legge 1089-3	<input type="text" value="-"/>
Note e osservazioni:	<input type="text" value="-"/>		Bibliografia:	<input type="text" value="Chelazzi et alii 2008"/>	
Percorso Parco della Maremma	<input type="text" value="-"/>				
Interventi per la conservazione e valorizzazione	<input type="text" value="Manutenzione ordinaria; Visita aperta al pubblico previa convenzione con i proprietari pubblici o privati"/>				
Intervento di valorizzazione e divulgazione	<input type="text" value="Cartellonistica storico-archeologica"/>				
Ricerca archeologica sistematica:	<input type="text" value="-"/>				

ID:	<input type="text" value="36"/>	Sito:	<input type="text" value="Casello Idraulico di Ponte Tura sul fiume Ombrone"/>			
Comune:	<input type="text" value="Grosseto"/>	Codice catastale comune:	<input type="text" value="E202"/>	IGM:	<input type="text" value="128III"/>	
Localita':	<input type="text" value="Ponte Tura"/>	Foglio:	<input type="text" value="94"/>	Titolo IGM:	<input type="text" value="Grosseto"/>	
Provincia:	<input type="text" value="GR"/>	Particella:	<input type="text" value="315"/>	Scala IGM:	<input type="text" value="100k"/>	
Indirizzo	<input type="text" value="via ponte Tura"/>	Catasto Grotte Regione:	<input type="text" value="-"/>	CTR:	<input type="text" value="331020"/>	
Coordinate:	<input type="text" value="Gauss Boaga [EPSG:3003]"/>	Est:	<input type="text" value="1677223,19"/>	Quota m slm:	<input type="text" value="16,1"/>	
Affidabilita' posizionamento	<input type="text" value="Buono"/>	Nord:	<input type="text" value="4736947,73"/>	Titolo CTR:	<input type="text" value="Grosseto"/>	
Morfologia area:	<input type="text" value="-"/>			Scala CTR:	<input type="text" value="10k"/>	
Geologia area:	<input type="text" value="Depositi alluvionali terrazzati:limi e argille"/>			Toponimo CTR:	<input type="text" value="Ponte Tura"/>	
Idrologia:	<input type="text" value="Fiume Ombrone"/>			Categoria:	<input type="text" value="Archeologia industriale"/>	
Uso del suolo:	<input type="text" value="121 - Aree industriali e commerciali"/>			Funzione/Interpretazione:	<input type="text" value="Ponte sul fiume Ombrone"/>	
Proprieta':	<input type="text" value="Pubblica"/>	Competenze:	<input type="text" value="-"/>			
Ubicazione:	<input type="text" value="Area contigua"/>	Vincoli:	<input type="text" value="-"/>			
			Cronologia:	<input type="text" value="XIX - XX"/>	Fasi:	<input type="text" value="Plurifase"/>
			Fasi cronologiche:	<input type="text" value="XIX - XX"/>		

Descrizione del sito o del manufatto:

Nel pressi della Diga della Steccaia e' presente il Casello Idraulico di Pomnte Tura un'opera idraulica di grande interesse. Il nome deriva dalla funzione che doveva svolgere la struttura, ovvero quella di "tura", di un sistema atto alla regolazione dell'afflusso dell'acqua. Il complesso architettonico e' composto da due strutture realizzate in tempi differenti, un ponte provvisto di chiuse ed un successivo casello idraulico. Il ponte originariamnete er a tre luci realiazzato tra il 1830 e il 1831; attualmente si presente con sette luci la cui chiusura ed apertura era attuata mediante paratoie metalliche azionate da motori sistemati al piano superiore dell'edificio. I lavori di ampliamento ebbero inizio nei primi anni del Novecento e terminarono nel 1924. Oggi il Ponte Tura e' il frutto di una complessa stratificazione di interventi e di lavori succedutisi nel tempo per realizzare un edificio che permettesse di convogliare nel Canale Diversivo circa 600m3/s di acqua.

Stato di conservazione:	<input type="text" value="Buono"/>	Identificativo del bene:	<input type="text" value="-"/>	Vincolo DCR 296-88 prov	<input type="text" value="-"/>
Modalita' di reperimento:	<input type="text" value="-"/>			Vincolo Ex Legge 1089-3	<input type="text" value="-"/>
Note e osservazioni:	<input type="text" value="-"/>		Bibliografia:	<input type="text" value="Chelazzi et alii 2008"/>	
Percorso Parco della Maremma	<input type="text" value="-"/>				
Interventi per la conservazione e valorizzazione	<input type="text" value="Manutenzione ordinaria; Visita aperta al pubblico previa convenzione con i proprietari pubblici o privati"/>				
Intervento di valorizzazione e divulgazione	<input type="text" value="Cartellonistica storico-archeologica"/>				
Ricerca archeologica sistematica:	<input type="text" value="-"/>				

ID: Sito: **Loc. Ponte Tura**

Comune: Codice catastale comune: IGM:

Localita': Foglio: Titolo IGM:

Provincia: Particella: Scala IGM:

Indirizzo: Catasto Grotte Regione: CTR:

Coordinate: Est: Quota m slm: Titolo CTR:

Affidabilita' posizionamento Nord: Scala CTR:

Morfologia area: Toponimo CTR:

Geologia area: Categoria:

Idrologia: Funzione/Interpretazione:

Uso del suolo: Cronologia: Fasi:

Proprieta': Competenze: Fasi cronologiche:

Ubicazione: Vincoli:

Descrizione del sito o del manufatto:

Rinvenimento di una tomba a fossa, larga circa m. 1 e lunga m. 2,40, al cui interno venne rinvenuto uno scheletro senza nessun oggetto di ornamento.

Stato di conservazione: Identificativo del bene: Vincolo DCR 296-88 prov:

Modalita' di reperimento: Vincolo Ex Legge 1089-3:

Note e osservazioni: Bibliografia:

Percorso Parco della Maremma:

Interventi per la conservazione e valorizzazione:

Intervento di valorizzazione e divulgazione:

Ricerca archeologica sistematica:

ID:	<input type="text" value="38"/>	Sito:	<input type="text" value="Ex Uffici"/>
Comune:	<input type="text" value="Grosseto"/>	Codice catastale comune:	<input type="text" value="E202"/>
		IGM:	<input type="text" value="128III"/>
Localita':	<input type="text" value="Alberese"/>	Foglio:	<input type="text" value="157"/>
		Titolo IGM:	<input type="text" value="Grosseto"/>
Provincia:	<input type="text" value="GR"/>	Particella:	<input type="text" value="46"/>
		Scala IGM:	<input type="text" value="100k"/>
Indirizzo	<input type="text" value="via del Bersagliere, 3-5"/>	Catasto Grotte Regione:	<input type="text" value="-"/>
		CTR:	<input type="text" value="331100"/>
Coordinate:	<input type="text" value="Gauss Boaga [EPSG:3003]"/>	Est:	<input type="text" value="1672484,13"/>
		Quota m slm:	<input type="text" value="17,7"/>
Affidabilita' posizionamento	<input type="text" value="Buono"/>	Nord:	<input type="text" value="4726169,53"/>
		Titolo CTR:	<input type="text" value="Alberese"/>
Morfologia area:	<input type="text" value="Area pianeggiante"/>	Scala CTR:	<input type="text" value="10k"/>
		Toponimo CTR:	<input type="text" value="Alberese"/>
Geologia area:	<input type="text" value="Depositi alluvionali terrazzati:limi e sabbie prevalenti"/>	Categoria:	<input type="text" value="Archeologia industriale"/>
		Funzione/Interpretazione:	<input type="text" value="-"/>
Idrologia:	<input type="text" value="-"/>	Cronologia:	<input type="text" value="XIX - XX"/>
		Fasi:	<input type="text" value="Monofase"/>
Uso del suolo:	<input type="text" value="112 - Zone residenziali a tessuto discontinuo"/>	Fasi cronologiche:	<input type="text" value="XIX-XX"/>
Proprieta':	<input type="text" value="Privata"/>	Competenze:	<input type="text" value="SABAP-SI"/>
Ubicazione:	<input type="text" value="Area contigua"/>	Vincoli:	<input type="text" value="architettonico"/>

Descrizione del sito o del manufatto:

Ex Uffici

Stato di conservazione:	<input type="text" value="Buono"/>	Identificativo del bene:	<input type="text" value="90530110206"/>	Vincolo DCR 296-88 prov	<input type="text" value="7771"/>
Modalita' di reperimento:	<input type="text" value="Fonti documentarie"/>	Vincolo Ex Legge 1089-3	<input type="text" value="-"/>		
Note e osservazioni:	<input type="text" value="-"/>		Bibliografia:	<input type="text" value="-"/>	
Percorso Parco della Maremma	<input type="text" value="Alberese partenza itinerari"/>				
Interventi per la conservazione e valorizzazione	<input type="text" value="Opere di restauro da parte dei proprietari o interventi ammessi con piano di recupero"/>				
Intervento di valorizzazione e divulgazione	<input type="text" value="Cartellonistica storico-archeologica"/>				
Ricerca archeologica sistematica:	<input type="text" value="-"/>				

ID:	<input type="text" value="39"/>	Sito:	<input type="text" value="Ex Dispensa"/>
Comune:	<input type="text" value="Grosseto"/>	Codice catastale comune:	<input type="text" value="E202"/>
		IGM:	<input type="text" value="128III"/>
Localita':	<input type="text" value="Alberese"/>	Foglio:	<input type="text" value="157"/>
		Titolo IGM:	<input type="text" value="Grosseto"/>
Provincia:	<input type="text" value="GR"/>	Particella:	<input type="text" value="37"/>
		Scala IGM:	<input type="text" value="100k"/>
Indirizzo	<input type="text" value="Piazza del Combattente, 30-33"/>	Catasto Grotte Regione:	<input type="text" value="-"/>
		CTR:	<input type="text" value="331100"/>
Coordinate:	<input type="text" value="Gauss Boaga [EPSG:3003]"/>	Est:	<input type="text" value="1672561,6"/>
		Quota m slm:	<input type="text" value="17,7"/>
Affidabilita' posizionamento	<input type="text" value="Buono"/>	Nord:	<input type="text" value="4726210,05"/>
		Titolo CTR:	<input type="text" value="Alberese"/>
Morfologia area:	<input type="text" value="Area pianeggianteArea pianeggiante"/>	Scala CTR:	<input type="text" value="10k"/>
		Toponimo CTR:	<input type="text" value="Alberese"/>
Geologia area:	<input type="text" value="Depositi alluvionali terrazzati:limi e sabbie prevalenti"/>	Categoria:	<input type="text" value="Archeologia industriale"/>
		Funzione/Interpretazione:	<input type="text" value="-"/>
Idrologia:	<input type="text" value="-"/>	Cronologia:	<input type="text" value="XIX - XX"/>
		Fasi:	<input type="text" value="Monofase"/>
Uso del suolo:	<input type="text" value="112 - Zone residenziali a tessuto discontinuo"/>	Fasi cronologiche:	<input type="text" value="XIX-XX"/>
Proprieta':	<input type="text" value="Privata"/>	Competenze:	<input type="text" value="SABAP-SI"/>
Ubicazione:	<input type="text" value="Area contigua"/>	Vincoli:	<input type="text" value="architettonico"/>

Descrizione del sito o del manufatto:

Ex Dispensa

Stato di conservazione:	<input type="text" value="Buono"/>	Identificativo del bene:	<input type="text" value="90530110195"/>	Vincolo DCR 296-88 prov	<input type="text" value="5675"/>
Modalita' di reperimento:	<input type="text" value="Fonti documentarie"/>		Vincolo Ex Legge 1089-3	<input type="text" value="-"/>	
Note e osservazioni:	<input type="text" value="-"/>		Bibliografia:	<input type="text" value="-"/>	
Percorso Parco della Maremma	<input type="text" value="Alberese partenza itinerari"/>				
Interventi per la conservazione e valorizzazione	<input type="text" value="Opere di restauro da parte dei proprietari o interventi ammessi con piano di recupero"/>				
Intervento di valorizzazione e divulgazione	<input type="text" value="Cartellonistica storico-archeologica"/>				
Ricerca archeologica sistematica:	<input type="text" value="-"/>				

ID:	<input type="text" value="40"/>	Sito:	<input type="text" value="Ex Fienilessa Nuova"/>		
Comune:	<input type="text" value="Grosseto"/>	Codice catastale comune:	<input type="text" value="E202"/>	IGM:	<input type="text" value="128III"/>
Localita':	<input type="text" value="Alberese"/>	Foglio:	<input type="text" value="157"/>	Titolo IGM:	<input type="text" value="Grosseto"/>
Provincia:	<input type="text" value="GR"/>	Particella:	<input type="text" value="35"/>	Scala IGM:	<input type="text" value="100k"/>
Indirizzo	<input type="text" value="Piazza del Combattente, 20-26"/>	Catasto Grotte Regione:	<input type="text" value="-"/>	CTR:	<input type="text" value="331100"/>
Coordinate:	<input type="text" value="Gauss Boaga [EPSG:3003]"/>	Est:	<input type="text" value="1672600,4"/>	Quota m slm:	<input type="text" value="17,7"/>
Affidabilita' posizionamento	<input type="text" value="Buono"/>	Nord:	<input type="text" value="4726286,97"/>	Titolo CTR:	<input type="text" value="Alberese"/>
Morfologia area:	<input type="text" value="Area pianeggiante"/>			Scala CTR:	<input type="text" value="10k"/>
Geologia area:	<input type="text" value="Depositi alluvionali terrazzati:limi e sabbie prevalenti"/>			Toponimo CTR:	<input type="text" value="Alberese"/>
Idrologia:	<input type="text" value="-"/>			Categoria:	<input type="text" value="Archeologia industriale"/>
Uso del suolo:	<input type="text" value="112 - Zone residenziali a tessuto discontinuo"/>			Funzione/Interpretazione:	<input type="text" value="Fienile"/>
Proprieta':	<input type="text" value="Privata"/>	Competenze:	<input type="text" value="SABAP-SI"/>		
Ubicazione:	<input type="text" value="Area contigua"/>	Vincoli:	<input type="text" value="architettonico"/>		
Cronologia:		<input type="text" value="XIX - XX"/>	Fasi: <input type="text" value="Monofase"/>		
Fasi cronologiche:		<input type="text" value="XIX-XX"/>			

Descrizione del sito o del manufatto:

Fienili della fattoria

Stato di conservazione:	<input type="text" value="Buono"/>	Identificativo del bene:	<input type="text" value="90530110213"/>	Vincolo DCR 296-88 prov	<input type="text" value="7356"/>
Modalita' di reperimento:	<input type="text" value="Fonti documentarie"/>			Vincolo Ex Legge 1089-3	<input type="text" value="-"/>
Note e osservazioni:	<input type="text" value="-"/>		Bibliografia:	<input type="text" value="-"/>	
Percorso Parco della Maremma	<input type="text" value="Alberese partenza itinerari"/>				
Interventi per la conservazione e valorizzazione	<input type="text" value="Opere di restauro da parte dei proprietari o interventi ammessi con piano di recupero"/>				
Intervento di valorizzazione e divulgazione	<input type="text" value="Cartellonistica storico-archeologica"/>				
Ricerca archeologica sistematica:	<input type="text" value="-"/>				

ID:	<input type="text" value="41"/>	Sito:	<input type="text" value="Ex Fienilessa"/>
Comune:	<input type="text" value="Grosseto"/>	Codice catastale comune:	<input type="text" value="E202"/>
		IGM:	<input type="text" value="128III"/>
Localita':	<input type="text" value="Alberese"/>	Foglio:	<input type="text" value="157"/>
		Titolo IGM:	<input type="text" value="Grosseto"/>
Provincia:	<input type="text" value="GR"/>	Particella:	<input type="text" value="32"/>
		Scala IGM:	<input type="text" value="100k"/>
Indirizzo	<input type="text" value="Piazza del Combattente, 8-15"/>	Catasto Grotte Regione:	<input type="text" value="-"/>
		CTR:	<input type="text" value="331100"/>
Coordinate:	<input type="text" value="Gauss Boaga [EPSG:3003]"/>	Est:	<input type="text" value="1672538,8"/>
		Quota m slm:	<input type="text" value="17,7"/>
Affidabilita' posizionamento	<input type="text" value="Buono"/>	Nord:	<input type="text" value="4726311,28"/>
		Titolo CTR:	<input type="text" value="Alberese"/>
Morfologia area:	<input type="text" value="Area pianeggiante"/>	Scala CTR:	<input type="text" value="10k"/>
		Toponimo CTR:	<input type="text" value="Alberese"/>
Geologia area:	<input type="text" value="Depositi alluvionali terrazzati:limi e sabbie prevalenti"/>	Categoria:	<input type="text" value="Archeologia industriale"/>
		Funzione/Interpretazione:	<input type="text" value="Fienile"/>
Idrologia:	<input type="text" value="-"/>	Cronologia:	<input type="text" value="XIX - XX"/>
		Fasi:	<input type="text" value="Monofase"/>
Uso del suolo:	<input type="text" value="112 - Zone residenziali a tessuto discontinuo"/>	Fasi cronologiche:	<input type="text" value="XIX-XX"/>
Proprieta':	<input type="text" value="Privata"/>	Competenze:	<input type="text" value="SABAP-SI"/>
Ubicazione:	<input type="text" value="Area contigua"/>	Vincoli:	<input type="text" value="architettonico"/>

Descrizione del sito o del manufatto:

Fienili della fattoria

Stato di conservazione:	<input type="text" value="Buono"/>	Identificativo del bene:	<input type="text" value="90530110209"/>	Vincolo DCR 296-88 prov	<input type="text" value="3735"/>
Modalita' di reperimento:	<input type="text" value="Fonti documentarie"/>		Vincolo Ex Legge 1089-3	<input type="text" value="-"/>	
Note e osservazioni:	<input type="text" value="-"/>		Bibliografia:	<input type="text" value="-"/>	
Percorso Parco della Maremma	<input type="text" value="Alberese partenza itinerari"/>				
Interventi per la conservazione e valorizzazione	<input type="text" value="Opere di restauro da parte dei proprietari o interventi ammessi con piano di recupero"/>				
Intervento di valorizzazione e divulgazione	<input type="text" value="Cartellonistica storico-archeologica"/>				
Ricerca archeologica sistematica:	<input type="text" value="-"/>				

ID: Sito:

Comune: Codice catastale comune: IGM:

Localita': Foglio: Titolo IGM:

Provincia: Particella: Scala IGM:

Indirizzo Catasto Grotte Regione: CTR:

Coordinate: Est: Quota m slm: Titolo CTR:

Affidabilita' posizionamento Nord: Scala CTR:

Morfologia area: Toponimo CTR:

Geologia area: Categoria:

Idrologia: Funzione/Interpretazione:

Uso del suolo: Cronologia: Fasi:

Proprieta': Competenze: Fasi cronologiche:

Ubicazione: Vincoli:

Descrizione del sito o del manufatto:

Stato di conservazione: Identificativo del bene: Vincolo DCR 296-88 prov

Modalita' di reperimento: Vincolo Ex Legge 1089-3

Note e osservazioni: Bibliografia:

Percorso Parco della Maremma

Interventi per la conservazione e valorizzazione

Intervento di valorizzazione e divulgazione

Ricerca archeologica sistematica:

ID:	<input type="text" value="43"/>	Sito:	<input type="text" value="Ex Circolo"/>
Comune:	<input type="text" value="Grosseto"/>	Codice catastale comune:	<input type="text" value="E202"/>
		IGM:	<input type="text" value="128III"/>
Localita':	<input type="text" value="Alberese"/>	Foglio:	<input type="text" value="157"/>
		Titolo IGM:	<input type="text" value="Grosseto"/>
Provincia:	<input type="text" value="GR"/>	Particella:	<input type="text" value="36"/>
		Scala IGM:	<input type="text" value="100k"/>
Indirizzo	<input type="text" value="Piazza del Combattente, 27-29"/>	Catasto Grotte Regione:	<input type="text" value="-"/>
		CTR:	<input type="text" value="331100"/>
Coordinate:	<input type="text" value="Gauss Boaga [EPSG:3003]"/>	Est:	<input type="text" value="1672581,71"/>
		Quota m slm:	<input type="text" value="17,7"/>
Affidabilita' posizionamento	<input type="text" value="Buono"/>	Nord:	<input type="text" value="4726245,63"/>
		Titolo CTR:	<input type="text" value="Alberese"/>
Morfologia area:	<input type="text" value="Area pianeggiante"/>	Scala CTR:	<input type="text" value="10k"/>
		Toponimo CTR:	<input type="text" value="Alberese"/>
Geologia area:	<input type="text" value="Depositi alluvionali terrazzati:limi e sabbie prevalenti"/>	Categoria:	<input type="text" value="Archeologia industriale"/>
		Funzione/Interpretazione:	<input type="text" value="-"/>
Idrologia:	<input type="text" value="-"/>	Cronologia:	<input type="text" value="XIX - XX"/>
		Fasi:	<input type="text" value="Monofase"/>
Uso del suolo:	<input type="text" value="112 - Zone residenziali a tessuto discontinuo"/>	Fasi cronologiche:	<input type="text" value="XIX-XX"/>
Proprieta':	<input type="text" value="Privata"/>	Competenze:	<input type="text" value="SABAP-SI"/>
Ubicazione:	<input type="text" value="Area contigua"/>	Vincoli:	<input type="text" value="architettonico"/>

Descrizione del sito o del manufatto:

Stato di conservazione:	<input type="text" value="Buono"/>	Identificativo del bene:	<input type="text" value="90530110184"/>	Vincolo DCR 296-88 prov	<input type="text" value="5688"/>
Modalita' di reperimento:	<input type="text" value="Fonti documentarie"/>	Vincolo Ex Legge 1089-3	<input type="text" value="-"/>		
Note e osservazioni:	<input type="text" value="-"/>		Bibliografia:	<input type="text" value="-"/>	
Percorso Parco della Maremma	<input type="text" value="Alberese partenza itinerari"/>				
Interventi per la conservazione e valorizzazione	<input type="text" value="Opere di restauro da parte dei proprietari o interventi ammessi con piano di recupero"/>				
Intervento di valorizzazione e divulgazione	<input type="text" value="Cartellonistica storico-archeologica"/>				
Ricerca archeologica sistematica:	<input type="text" value="-"/>				

ID:	<input type="text" value="44"/>	Sito:	<input type="text" value="Ponte Mussolini"/>		
Comune:	<input type="text" value="Grosseto"/>	Codice catastale comune:	<input type="text" value="E202"/>	IGM:	<input type="text" value="128III"/>
Localita':	<input type="text" value="Podere Sapidino"/>	Foglio:	<input type="text" value="110"/>	Titolo IGM:	<input type="text" value="Grosseto"/>
Provincia:	<input type="text" value="GR"/>	Particella:	<input type="text" value="-"/>	Scala IGM:	<input type="text" value="100k"/>
Indirizzo	<input type="text" value="SP 154"/>	Catasto Grotte Regione:	<input type="text" value="-"/>	CTR:	<input type="text" value="331060"/>
Coordinate:	<input type="text" value="Gauss Boaga [EPSG:3003]"/>	Est:	<input type="text" value="1674353,06"/>	Quota m slm:	<input type="text" value="17,6"/>
Affidabilita' posizionamento	<input type="text" value="Buono"/>	Nord:	<input type="text" value="4733526,37"/>	Titolo CTR:	<input type="text" value="Santa Maria di Rispecchia"/>
Morfologia area:	<input type="text" value="Area pianeggiante"/>			Scala CTR:	<input type="text" value="10k"/>
Geologia area:	<input type="text" value="Depositi alluvionali terrazzati:limi e sabbie prevalenti"/>			Toponimo CTR:	<input type="text" value="Podere Spadino"/>
Idrologia:	<input type="text" value="Fiume Ombrone"/>			Categoria:	<input type="text" value="Ponte"/>
Uso del suolo:	<input type="text" value="122 - resti stradali, ferroviare e infrastrutture tecniche"/>			Funzione/Interpretazione:	<input type="text" value="Ponte sul fiume Ombrone"/>
Proprieta':	<input type="text" value="Pubblica"/>	Competenze:	<input type="text" value="-"/>		
Ubicazione:	<input type="text" value="Area contigua"/>	Vincoli:	<input type="text" value="-"/>		
Cronologia:		<input type="text" value="XX"/>	Fasi:		<input type="text" value="Monofase"/>
Fasi cronologiche:		<input type="text" value="XX"/>			

Descrizione del sito o del manufatto:

Ponte in muratura che attraversa il fiume Ombrone a sud di Grosseto, costruito nel 1930 e chiamato "ponte Mussolini".

Stato di conservazione:	<input type="text" value="Buono"/>	Identificativo del bene:	<input type="text" value="-"/>	Vincolo DCR 296-88 prov	<input type="text" value="-"/>
Modalita' di reperimento:	<input type="text" value="-"/>			Vincolo Ex Legge 1089-3	<input type="text" value="-"/>
Note e osservazioni:	<input type="text" value="-"/>		Bibliografia:	<input type="text" value="-"/>	
Percorso Parco della Maremma	<input type="text" value="-"/>				
Interventi per la conservazione e valorizzazione	<input type="text" value="-"/>				
Intervento di valorizzazione e divulgazione	<input type="text" value="Cartellonistica storico-archeologica"/>				
Ricerca archeologica sistematica:	<input type="text" value="-"/>				

ID:	45	Sito:	Il Molinaccio				
Comune:	Grosseto	Codice catastale comune:	E202	IGM:	128III		
Localita':	Il Molinaccio	Foglio:	157	Titolo IGM:	Grosseto		
Provincia:	GR	Particella:	86	Scala IGM:	100k		
Indirizzo	via dei Ponti Neri	Catasto Grotte Regione:	-	CTR:	331100		
Coordinate:	Gauss Boaga [EPSG:3003]	Est:	1673983,66	Quota m slm:	9	Titolo CTR:	Alberese
Affidabilita' posizionamento	Buono	Nord:	4726635,01	Scala CTR:	10k	Toponimo CTR:	Ponti Neri
Morfologia area:	Area pianeggiante	Categoria:	Archeologia industriale				
Geologia area:	Depositi alluvionali terrazzati:limi e sabbie prevalenti	Funzione/Interpretazione:	Antico mulino				
Idrologia:	-	Cronologia:	XIX - XX	Fasi:	Monofase		
Uso del suolo:	210 - Seminativi irrigui e on irrigui	Fasi cronologiche:	XIX-XX				
Proprieta':	Privata	Competenze:	-				
Ubicazione:	Area contigua	Vincoli:	-				

Descrizione del sito o del manufatto:

Resti di un muro in mattoni probabilmente appartenenti ad un antico mulino posto in questa localita'.

Stato di conservazione:	Degradato	Identificativo del bene:	-	Vincolo DCR 296-88 prov	-
Modalita' di reperimento:	Ricognizioni di superficie	Vincolo Ex Legge 1089-3	-		
Note e osservazioni:	-	Bibliografia:	Chelazzi et alii 2008		
Percorso Parco della Maremma	-				
Interventi per la conservazione e valorizzazione	Restauro pubblico previa convenzione con i proprietari				
Intervento di valorizzazione e divulgazione	Cartellonistica storico-archeologica				
Ricerca archeologica sistematica:	-				

ID:	<input type="text" value="46"/>	Sito:	<input type="text" value="Rispechia, Fontana"/>			
Comune:	<input type="text" value="Grosseto"/>	Codice catastale comune:	<input type="text" value="E202"/>	IGM:	<input type="text" value="128III"/>	
Localita':	<input type="text" value="Rispechia"/>	Foglio:	<input type="text" value="145"/>	Titolo IGM:	<input type="text" value="Grosseto"/>	
Provincia:	<input type="text" value="GR"/>	Particella:	<input type="text" value="-"/>	Scala IGM:	<input type="text" value="100k"/>	
Indirizzo	<input type="text" value="via Italia"/>	Catasto Grotte Regione:	<input type="text" value="-"/>	CTR:	<input type="text" value="331060"/>	
Coordinate:	<input type="text" value="Gauss Boaga [EPSG:3003]"/>	Est:	<input type="text" value="1674896,69"/>	Quota m slm:	<input type="text" value="15,6"/>	
Affidabilita' posizionamento	<input type="text" value="Buono"/>	Nord:	<input type="text" value="4730539,46"/>	Titolo CTR:	<input type="text" value="Santa Maria di Rispechia"/>	
Morfologia area:	<input type="text" value="Area pianeggiante"/>			Scala CTR:	<input type="text" value="10k"/>	
Geologia area:	<input type="text" value="Depositi alluvionali terrazzati:limi e sabbie prevalenti"/>			Toponimo CTR:	<input type="text" value="Rispechia"/>	
Idrologia:	<input type="text" value="-"/>			Categoria:	<input type="text" value="Fontana"/>	
Uso del suolo:	<input type="text" value="112 - Zone residenziali a tessuto discontinuo"/>			Funzione/Interpretazione:	<input type="text" value="Fontana"/>	
Proprieta':	<input type="text" value="Pubblica"/>	Competenze:	<input type="text" value="-"/>			
Ubicazione:	<input type="text" value="Fuori area"/>	Vincoli:	<input type="text" value="-"/>			
			Cronologia:	<input type="text" value="XX"/>	Fasi:	<input type="text" value="Monofase"/>
			Fasi cronologiche:	<input type="text" value="XX"/>		

Descrizione del sito o del manufatto:

Fontana donata da G. La Pira, sindaco di Firenze nel 1953. La fontana e' una copia della scultura di P. Tacca (1612) una cui copia costituisce la fontana del "Porcellino" situata a Firenze vicino alla Loggia del Mercato nuovo. La scultura rappresenta un cinghiale, simbolo della Maremma Grossetana.

Stato di conservazione:	<input type="text" value="Ottimale"/>	Identificativo del bene:	<input type="text" value="-"/>	Vincolo DCR 296-88 prov	<input type="text" value="-"/>
Modalita' di reperimento:	<input type="text" value="-"/>			Vincolo Ex Legge 1089-3	<input type="text" value="-"/>
Note e osservazioni:	<input type="text" value="-"/>		Bibliografia:	<input type="text" value="Chelazzi et alii 2008"/>	
Percorso Parco della Maremma	<input type="text" value="-"/>				
Interventi per la conservazione e valorizzazione	<input type="text" value="Manutenzione ordinaria"/>				
Intervento di valorizzazione e divulgazione	<input type="text" value="Cartellonistica storico-archeologica"/>				
Ricerca archeologica sistematica:	<input type="text" value="-"/>				

ID:	47	Sito:	Rispescia, Chiesa
Comune:	Grosseto	Codice catastale comune:	E202
		IGM:	128III
Localita':	Rispescia	Foglio:	145
		Titolo IGM:	Grosseto
Provincia:	GR	Particella:	A
		Scala IGM:	100k
Indirizzo	Piazza Italia	Catasto Grotte Regione:	-
		CTR:	331060
Coordinate:	Gauss Boaga [EPSG:3003]	Est:	1674855,35
		Quota m slm:	15,6
Affidabilita' posizionamento	Buono	Nord:	4730555,86
		Titolo CTR:	Santa Maria di Rispescia
Morfologia area:	Area pianeggiante	Scala CTR:	10k
		Toponimo CTR:	Rispescia
Geologia area:	Depositi alluvionali terrazzati:limi e sabbie prevalenti	Categoria:	Chiesa-Edificio Religioso
		Funzione/Interpretazione:	Chiesa
Idrologia:	-	Cronologia:	XX
		Fasi:	Monofase
Uso del suolo:	112 - Zone residenziali a tessuto discontinuo	Fasi cronologiche:	XX
Proprieta':	Privata	Competenze:	-
Ubicazione:	Fuori area	Vincoli:	-

Descrizione del sito o del manufatto:

La chiesa di Santa Maria Goretti e' la chiesa parrocchiale di Rispescia, frazione del comune di Grosseto. L'edificio religioso fu realizzato agli inizi degli anni cinquanta del XX secolo, in concomitanza con la fondazione del borgo di Rispescia a seguito della riforma fondiaria. Progettata dall'architetto Carlo Boccianti su committenza dell'Ente Maremma, fu costruita con l'annessa casa canonica tra il 1951 e il 1953. La chiesa si presenta come un semplice edificio ad aula unica, decorato, nell'area absidale sulla parete posteriore che la delimita, da affreschi realizzati dal pittore bergamasco Agostino Manini sul finire degli anni cinquanta, che rappresentano il Crocifisso, Due angeli, i Quattro evangelisti e l'Eterno Padre, e con strutture murarie esterne interamente rivestite in intonaco. Sulla facciata principale, asimmetrica, si apre il portale d'ingresso architravato, sopra il quale sporge una lanterna, alla cui destra si apre una monofora a sesto acuto e alla cui sinistra vi e' collocato un Crocifisso. La meta' destra della facciata si presenta con tetto a capanna, mentre la parte sinistra si caratterizza per la presenza di un campanile a vela mediale con unica campana e di un tetto spiovente laterale, ad altezza inferiore di quello della meta' destra, che ripara il crocifisso sottostante. La parte posteriore dell'edificio termina con un'abside ottagonale.

Stato di conservazione:	Ottimale	Identificativo del bene:	-	Vincolo DCR 296-88 prov	-
Modalita' di reperimento:	-	Vincolo Ex Legge 1089-3	-		
Note e osservazioni:	-	Bibliografia:	Guerrini 1996		
Percorso Parco della Maremma	-				
Interventi per la conservazione e valorizzazione	Manutenzione ordinaria				
Intervento di valorizzazione e divulgazione	Cartellonistica storico-archeologica				
Ricerca archeologica sistematica:	-				

ID:	<input type="text" value="48"/>	Sito:	<input type="text" value="Traghetto di Pian di Barca"/>			
Comune:	<input type="text" value="Grosseto"/>	Codice catastale comune:	<input type="text" value="E202"/>	IGM:	<input type="text" value="128III"/>	
Localita':	<input type="text" value="Pian di Barca"/>	Foglio:	<input type="text" value="132"/>	Titolo IGM:	<input type="text" value="Grosseto"/>	
Provincia:	<input type="text" value="GR"/>	Particella:	<input type="text" value="-"/>	Scala IGM:	<input type="text" value="100k"/>	
Indirizzo	<input type="text" value="-"/>	Catasto Grotte Regione:	<input type="text" value="-"/>	CTR:	<input type="text" value="331090"/>	
Coordinate:	<input type="text" value="Gauss Boaga [EPSG:3003]"/>	Est:	<input type="text" value="1670515,93"/>	Quota m slm:	<input type="text" value="7"/>	
Affidabilita' posizionamento	<input type="text" value="Buono"/>	Nord:	<input type="text" value="4729108,06"/>	Titolo CTR:	<input type="text" value="Pricipina a Mare"/>	
Morfologia area:	<input type="text" value="Area pianeggiante"/>			Scala CTR:	<input type="text" value="10k"/>	
Geologia area:	<input type="text" value="Depositi alluvionali attuali: ghiaie, sabbie e limi"/>			Toponimo CTR:	<input type="text" value="Fiume Ombrone"/>	
Idrologia:	<input type="text" value="Fiume Ombrone"/>			Categoria:	<input type="text" value="Archeologia industriale"/>	
Uso del suolo:	<input type="text" value="324 - Aree a vegetazione boschiva e arbustiva in evoluzione"/>			Funzione/Interpretazione:	<input type="text" value="Traghetto"/>	
Proprieta':	<input type="text" value="Privata"/>	Competenze:	<input type="text" value="-"/>			
Ubicazione:	<input type="text" value="Area contigua"/>	Vincoli:	<input type="text" value="-"/>			
			Cronologia:	<input type="text" value="XX"/>	Fasi:	<input type="text" value="Monofase"/>
			Fasi cronologiche:	<input type="text" value="XX"/>		

Descrizione del sito o del manufatto:

Traghetto che rimase in funzione fino agli anni Sessanta del secolo scorso anche dopo che venne costruito il Ponte Mussolini nel 1930. Quando il fiume Ombrone era in piena l'attraversamento del fiume, da parte delle sole persone, avveniva tramite una teleferica. Sulla riva sinistra e' ancora visibile il bastione in muratura costruito a monte del punto di traghettamento a difesa della barca.

Stato di conservazione:	<input type="text" value="Non visibile"/>	Identificativo del bene:	<input type="text" value="-"/>	Vincolo DCR 296-88 prov	<input type="text" value="-"/>
Modalita' di reperimento:	<input type="text" value="-"/>			Vincolo Ex Legge 1089-3	<input type="text" value="-"/>
Note e osservazioni:	<input type="text" value="-"/>		Bibliografia:	<input type="text" value="Chelazzi et alii 2008"/>	
Percorso Parco della Maremma	<input type="text" value="-"/>				
Interventi per la conservazione e valorizzazione	<input type="text" value="-"/>				
Intervento di valorizzazione e divulgazione	<input type="text" value="Cartellonistica storico-archeologica"/>				
Ricerca archeologica sistematica:	<input type="text" value="-"/>				

ID:	<input type="text" value="49"/>	Sito:	<input type="text" value="Insediamenti minori mansio Hasta"/>			
Comune:	<input type="text" value="Grosseto"/>	Codice catastale comune:	<input type="text" value="E202"/>	IGM:	<input type="text" value="135IV"/>	
Localita':	<input type="text" value="Cave di pietra"/>	Foglio:	<input type="text" value="163"/>	Titolo IGM:	<input type="text" value="Orbetello"/>	
Provincia:	<input type="text" value="GR"/>	Particella:	<input type="text" value="98, 8"/>	Scala IGM:	<input type="text" value="100k"/>	
Indirizzo	<input type="text" value="SP Alberese"/>	Catasto Grotte Regione:	<input type="text" value="-"/>	CTR:	<input type="text" value="331100"/>	
Coordinate:	<input type="text" value="Gauss Boaga [EPSG:3003]"/>	Est:	<input type="text" value="1672995,06"/>	Quota m slm:	<input type="text" value="1,8"/>	
Affidabilita' posizionamento	<input type="text" value="Buono"/>	Nord:	<input type="text" value="4725239,11"/>	Titolo CTR:	<input type="text" value="Alberese"/>	
Morfologia area:	<input type="text" value="Area pianeggiante"/>			Scala CTR:	<input type="text" value="10k"/>	
Geologia area:	<input type="text" value="Depositi alluvionali terrazzati:limi e argille"/>			Toponimo CTR:	<input type="text" value="Cave di Pietra"/>	
Idrologia:	<input type="text" value="-"/>			Categoria:	<input type="text" value="Insediamento"/>	
Uso del suolo:	<input type="text" value="210 - Seminativi irrigui e non irrigui"/>			Funzione/Interpretazione:	<input type="text" value="Insediamento"/>	
Proprieta':	<input type="text" value="Privata"/>	Competenze:	<input type="text" value="-"/>			
Ubicazione:	<input type="text" value="Parco"/>	Vincoli:	<input type="text" value="-"/>			
			Cronologia:	<input type="text" value="Romano"/>	Fasi:	<input type="text" value="Monofase"/>
			Fasi cronologiche:	<input type="text" value="Romano"/>		

Descrizione del sito o del manufatto:

Alla mansio Hasta doveva essere connessa anche una serie di insediamenti individuati a ovest del tracciato della via Aurelia vetus. Il complesso architettonico e' composto da tre strutture abitative e altri due corpi di fabbrica e dovevano avere un rapporto di dipendenza dal sito principale con un probabile ruolo sia di sfruttamento agricolo nel fundus pertinente alla mansio, che una funzione di sostegno al movimento di persone e mezzi lungo il tracciato viario.

Stato di conservazione:	<input type="text" value="Non visibile"/>	Identificativo del bene:	<input type="text" value="-"/>	Vincolo DCR 296-88 prov	<input type="text" value="-"/>
Modalita' di reperimento:	<input type="text" value="Ricognizioni di superficie"/>			Vincolo Ex Legge 1089-3	<input type="text" value="-"/>
Note e osservazioni:	<input type="text" value="-"/>			Bibliografia:	<input type="text" value="Campana et alii 2005"/>
Percorso Parco della Maremma	<input type="text" value="-"/>				
Interventi per la conservazione e valorizzazione	<input type="text" value="Scavo archeologico"/>				
Intervento di valorizzazione e divulgazione	<input type="text" value="Cartellonistica storico-archeologica"/>				
Ricerca archeologica sistematica:	<input type="text" value="Allargamento area di scavo; Ricerca di superficie nelle aree circostanti"/>				

ID: Sito: **Pompa a vento Podere S. Caterina**

Comune: Codice catastale comune: IGM:

Localita': Foglio: Titolo IGM:

Provincia: Particella: Scala IGM:

Indirizzo Catasto Grotte Regione: CTR:

Coordinate: Est: Quota m slm: Titolo CTR:

Affidabilita' posizionamento Nord: Scala CTR:

Morfologia area: Toponimo CTR:

Geologia area: Categoria:

Idrologia: Funzione/Interpretazione:

Uso del suolo: Cronologia: Fasi:

Proprieta': Competenze: Fasi cronologiche:

Ubicazione: Vincoli:

Descrizione del sito o del manufatto:

Dopo la Riforma Agraria degli anni Cinquanta dello scorso secolo ogni casa colonica venne dotata di abbeveratorio dotato di un'aeropompa tuttora funzionante.

Stato di conservazione: Identificativo del bene: Vincolo DCR 296-88 prov

Modalita' di reperimento: Vincolo Ex Legge 1089-3

Note e osservazioni: Bibliografia:

Percorso Parco della Maremma

Interventi per la conservazione e valorizzazione

Intervento di valorizzazione e divulgazione

Ricerca archeologica sistematica:

ID:	<input type="text" value="51"/>	Sito:	<input type="text" value="Fonte Stazione Alberese"/>			
Comune:	<input type="text" value="Grosseto"/>	Codice catastale comune:	<input type="text" value="E202"/>	IGM:	<input type="text" value="135IV"/>	
Localita':	<input type="text" value="Stazione Alberese"/>	Foglio:	<input type="text" value="45"/>	Titolo IGM:	<input type="text" value="Orbetello"/>	
Provincia:	<input type="text" value="GR"/>	Particella:	<input type="text" value="-"/>	Scala IGM:	<input type="text" value="100k"/>	
Indirizzo	<input type="text" value="Stazione di Alberese"/>	Catasto Grotte Regione:	<input type="text" value="-"/>	CTR:	<input type="text" value="331140"/>	
Coordinate:	<input type="text" value="Gauss Boaga [EPSG:3003]"/>	Est:	<input type="text" value="1675005,58"/>	Quota m slm:	<input type="text" value="22,6"/>	
Affidabilita' posizionamento	<input type="text" value="Scarso"/>	Nord:	<input type="text" value="4722992,47"/>	Titolo CTR:	<input type="text" value="Stazione di Alberese"/>	
Morfologia area:	<input type="text" value="Area pianeggiante"/>			Scala CTR:	<input type="text" value="10k"/>	
Geologia area:	<input type="text" value="Area Urbana"/>			Toponimo CTR:	<input type="text" value="Alberese scalo"/>	
Idrologia:	<input type="text" value="-"/>			Categoria:	<input type="text" value="Fontana"/>	
Uso del suolo:	<input type="text" value="112 - Zone residenziali a tessuto discontinuo"/>			Funzione/Interpretazione:	<input type="text" value="Fontana"/>	
Proprieta':	<input type="text" value="Pubblica"/>	Competenze:	<input type="text" value="-"/>			
Ubicazione:	<input type="text" value="Area contigua"/>	Vincoli:	<input type="text" value="-"/>			
			Cronologia:	<input type="text" value="XIX - XX"/>	Fasi:	<input type="text" value="Monofase"/>
			Fasi cronologiche:	<input type="text" value="XIX-XX"/>		

Descrizione del sito o del manufatto:

La stazione ferroviaria di Alberese, oggi abbandonata come la maggior parte delle stazioni di piccole dimensioni, e' stata realizzata a meta' dell'Ottocento e fino alla seconda guerra mondiale ebbe una fondamentale importanza per l'economia locale in quanto veniva utilizzata per la commercializzazione dei prodotti agricoli e zootecnici. La stazione venne dotata di strutture adeguate alla movimentazione di animali con l'istallazione di fontane e abbeveratoi. Attualmente rimane solo una fontana metallica con caratteristiche comuni in tutta la Maremma risalente alla fine dell'Ottocento.

Stato di conservazione:	<input type="text" value="Degradato"/>	Identificativo del bene:	<input type="text" value="-"/>	Vincolo DCR 296-88 prov	<input type="text" value="-"/>
Modalita' di reperimento:	<input type="text" value="-"/>			Vincolo Ex Legge 1089-3	<input type="text" value="-"/>
Note e osservazioni:	<input type="text" value="-"/>			Bibliografia:	<input type="text" value="Chelazzi et alii 2008"/>
Percorso Parco della Maremma	<input type="text" value="A8"/>				
Interventi per la conservazione e valorizzazione	<input type="text" value="Restauro pubblico previa convenzione con i proprietari"/>				
Intervento di valorizzazione e divulgazione	<input type="text" value="Cartellonistica storico-archeologica"/>				
Ricerca archeologica sistematica:	<input type="text" value="-"/>				

ID:	<input type="text" value="52"/>	Sito:	<input type="text" value="Abbeveratoio e fontana della Burraia"/>			
Comune:	<input type="text" value="Grosseto"/>	Codice catastale comune:	<input type="text" value="E202"/>	IGM:	<input type="text" value="135IV"/>	
Localita':	<input type="text" value="La Burraia"/>	Foglio:	<input type="text" value="157"/>	Titolo IGM:	<input type="text" value="Orbetello"/>	
Provincia:	<input type="text" value="GR"/>	Particella:	<input type="text" value="17"/>	Scala IGM:	<input type="text" value="100k"/>	
Indirizzo	<input type="text" value="Tra la via del Mulinaccio e la Strada di Vall"/>	Catasto Grotte Regione:	<input type="text" value="-"/>	CTR:	<input type="text" value="331100"/>	
Coordinate:	<input type="text" value="Gauss Boaga [EPSG:3003]"/>	Est:	<input type="text" value="1672924,99"/>	Quota m slm:	<input type="text" value="12,8"/>	
Affidabilita' posizionamento	<input type="text" value="Buono"/>	Nord:	<input type="text" value="4725531,78"/>	Titolo CTR:	<input type="text" value="Alberese"/>	
Morfologia area:	<input type="text" value="Area pianeggiante"/>			Scala CTR:	<input type="text" value="10k"/>	
Geologia area:	<input type="text" value="Depositi alluvionali terrazzati:limi e sabbie prevalenti"/>			Toponimo CTR:	<input type="text" value="-"/>	
Idrologia:	<input type="text" value="-"/>			Categoria:	<input type="text" value="Fontana"/>	
Uso del suolo:	<input type="text" value="210 - Seminativi irrigui e non irrigui"/>			Funzione/Interpretazione:	<input type="text" value="Fontana e abbeveratoio"/>	
Proprieta':	<input type="text" value="Pubblica"/>	Competenze:	<input type="text" value="-"/>			
Ubicazione:	<input type="text" value="Area contigua"/>	Vincoli:	<input type="text" value="-"/>			
			Cronologia:	<input type="text" value="XIX - XX"/>	Fasi:	<input type="text" value="Monofase"/>
			Fasi cronologiche:	<input type="text" value="XIX-XX"/>		

Descrizione del sito o del manufatto:

In corrispondenza delle cava di pietra il toponimo "Burraia" indicata che qui esisteva un fabbricato costruito nel 1832 dove veniva prodotto il burro che era conservato nell'acqua che proveniva da una sorgente detta "Acqua viva", che alimentava anche la fontana e l'abbeveratoio. L'acqua in eccesso era coinvolgiata tramite un condotto in muratura, ad alimentare la gora di un mulino "il Molinaccio" che era situato più a valle.

Stato di conservazione:	<input type="text" value="Degradato"/>	Identificativo del bene:	<input type="text" value="-"/>	Vincolo DCR 296-88 prov	<input type="text" value="-"/>
Modalita' di reperimento:	<input type="text" value="-"/>			Vincolo Ex Legge 1089-3	<input type="text" value="-"/>
Note e osservazioni:	<input type="text" value="-"/>			Bibliografia:	<input type="text" value="Chelazzi et alii 2008"/>
Percorso Parco della Maremma	<input type="text" value="-"/>				
Interventi per la conservazione e valorizzazione	<input type="text" value="Restauro pubblico previa convenzione con i proprietari"/>				
Intervento di valorizzazione e divulgazione	<input type="text" value="Cartellonistica storico-archeologica"/>				
Ricerca archeologica sistematica:	<input type="text" value="-"/>				

ID: Sito:

Comune: Codice catastale comune: IGM:

Localita': Foglio: Titolo IGM:

Provincia: Particella: Scala IGM:

Indirizzo Catasto Grotte Regione: CTR:

Coordinate: Est: Quota m slm: Titolo CTR:

Affidabilita' posizionamento Nord: Scala CTR:

Morfologia area: Toponimo CTR:

Geologia area: Categoria:

Idrologia: Funzione/Interpretazione:

Uso del suolo: Cronologia: Fasi:

Proprieta': Competenze: Fasi cronologiche:

Ubicazione: Vincoli:

Descrizione del sito o del manufatto:

Dopo la Riforma Agraria degli anni Cinquanta dello scorso secolo ogni casa colonica venne dotata di abbeveratoio azionato da aeropompa.

Stato di conservazione: Identificativo del bene: Vincolo DCR 296-88 prov

Modalita' di reperimento: Vincolo Ex Legge 1089-3

Note e osservazioni: Bibliografia:

Percorso Parco della Maremma

Interventi per la conservazione e valorizzazione

Intervento di valorizzazione e divulgazione

Ricerca archeologica sistematica:

ID:	<input type="text" value="54"/>	Sito:	<input type="text" value="Abbeveratoio/Aeropompa del Salto del Cervo"/>		
Comune:	<input type="text" value="Grosseto"/>	Codice catastale comune:	<input type="text" value="E202"/>	IGM:	<input type="text" value="135IV"/>
Localita':	<input type="text" value="Salto del Cervo"/>	Foglio:	<input type="text" value="154"/>	Titolo IGM:	<input type="text" value="Orbetello"/>
Provincia:	<input type="text" value="GR"/>	Particella:	<input type="text" value="20"/>	Scala IGM:	<input type="text" value="100k"/>
Indirizzo	<input type="text" value="Strada del Mare"/>	Catasto Grotte Regione:	<input type="text" value="-"/>	CTR:	<input type="text" value="331090"/>
Coordinate:	<input type="text" value="Gauss Boaga [EPSG:3003]"/>	Est:	<input type="text" value="1667898"/>	Quota m slm:	<input type="text" value="1,5"/>
Affidabilita' posizionamento	<input type="text" value="Buono"/>	Nord:	<input type="text" value="4725925"/>	Titolo CTR:	<input type="text" value="Pricipina a Mare"/>
Morfologia area:	<input type="text" value="Area pianeggiante"/>			Scala CTR:	<input type="text" value="10k"/>
Geologia area:	<input type="text" value="Depositi alluvionali terrazzati:limi e argille"/>			Toponimo CTR:	<input type="text" value="Salto del Cervo"/>
Idrologia:	<input type="text" value="Canale Scoglietto Collelungo"/>			Categoria:	<input type="text" value="Aeropompa"/>
Uso del suolo:	<input type="text" value="231 - Prati stabili"/>			Funzione/Interpretazione:	<input type="text" value="Aeropompa"/>
Proprieta':	<input type="text" value="Privata"/>	Competenze:	<input type="text" value="-"/>		
Ubicazione:	<input type="text" value="Parco"/>	Vincoli:	<input type="text" value="-"/>		
Cronologia: <input type="text" value="XX"/> Fasi: <input type="text" value="Monofase"/>					
Fasi cronologiche: <input type="text" value="XX"/>					

Descrizione del sito o del manufatto:

Abbeveratoio alimentato da una pompa manuale venne realizzato dall'Opera Nazionale Combattenti nel 1931 non più funzionante.

Stato di conservazione:	<input type="text" value="Degradato"/>	Identificativo del bene:	<input type="text" value="-"/>	Vincolo DCR 296-88 prov	<input type="text" value="-"/>
Modalita' di reperimento:	<input type="text" value="-"/>			Vincolo Ex Legge 1089-3	<input type="text" value="-"/>
Note e osservazioni:	<input type="text" value="-"/>			Bibliografia:	<input type="text" value="Chelazzi et alii 2008"/>
Percorso Parco della Maremma	<input type="text" value="Strada olivi - Pineta ciclabile"/>				
Interventi per la conservazione e valorizzazione	<input type="text" value="Restauro pubblico previa convenzione con i proprietari"/>				
Intervento di valorizzazione e divulgazione	<input type="text" value="Cartellonistica storico-archeologica"/>				
Ricerca archeologica sistematica:	<input type="text" value="-"/>				

ID:	<input type="text" value="55"/>	Sito:	<input type="text" value="Diga della Steccaia"/>			
Comune:	<input type="text" value="Grosseto"/>	Codice catastale comune:	<input type="text" value="E202"/>	IGM:	<input type="text" value="128III"/>	
Localita':	<input type="text" value="La Steccaia"/>	Foglio:	<input type="text" value="114"/>	Titolo IGM:	<input type="text" value="Grosseto"/>	
Provincia:	<input type="text" value="GR"/>	Particella:	<input type="text" value="-"/>	Scala IGM:	<input type="text" value="100k"/>	
Indirizzo	<input type="text" value="Diga della Steccaia"/>	Catasto Grotte Regione:	<input type="text" value="-"/>	CTR:	<input type="text" value="331030"/>	
Coordinate:	<input type="text" value="Gauss Boaga [EPSG:3003]"/>	Est:	<input type="text" value="1677430,88"/>	Quota m slm:	<input type="text" value="12,5"/>	
Affidabilita' posizionamento	<input type="text" value="Buono"/>	Nord:	<input type="text" value="4737203,73"/>	Titolo CTR:	<input type="text" value="Istia d'Ombrone"/>	
Morfologia area:	<input type="text" value="-"/>			Scala CTR:	<input type="text" value="10k"/>	
Geologia area:	<input type="text" value="-"/>			Toponimo CTR:	<input type="text" value="La Steccaia"/>	
Idrologia:	<input type="text" value="Fiume Ombrone"/>			Categoria:	<input type="text" value="Archeologia industriale"/>	
Uso del suolo:	<input type="text" value="511 - Corsi d'acqua, canali e idrovie"/>			Funzione/Interpretazione:	<input type="text" value="Diga"/>	
Proprieta':	<input type="text" value="Pubblica"/>	Competenze:	<input type="text" value="-"/>			
Ubicazione:	<input type="text" value="Area contigua"/>	Vincoli:	<input type="text" value="-"/>			
			Cronologia:	<input type="text" value="XIX"/>	Fasi:	<input type="text" value="Monofase"/>
			Fasi cronologiche:	<input type="text" value="XIX"/>		

Descrizione del sito o del manufatto:

Si tratta di uno sbarramento in muratura costruito tra il 1875 e il 1879, si tratta di una "diga persa", ovvero di una diga sommergibile che serve a captare le acque delle piene del fiume Ombrone deviandole verso il Canale Diversivo.

Stato di conservazione:	<input type="text" value="Ottimale"/>	Identificativo del bene:	<input type="text" value="-"/>	Vincolo DCR 296-88 prov	<input type="text" value="-"/>
Modalita' di reperimento:	<input type="text" value="-"/>			Vincolo Ex Legge 1089-3	<input type="text" value="-"/>
Note e osservazioni:	<input type="text" value="-"/>			Bibliografia:	<input type="text" value="Chelazzi et alii 2008"/>
Percorso Parco della Maremma	<input type="text" value="-"/>				
Interventi per la conservazione e valorizzazione	<input type="text" value="-"/>				
Intervento di valorizzazione e divulgazione	<input type="text" value="Cartellonistica storico-archeologica"/>				
Ricerca archeologica sistematica:	<input type="text" value="-"/>				

ID: Sito:

Comune: Codice catastale comune: IGM:

Localita': Foglio: Titolo IGM:

Provincia: Particella: Scala IGM:

Indirizzo: Catasto Grotte Regione: CTR:

Coordinate: Est: Quota m slm: Titolo CTR:

Affidabilita' posizionamento Nord: Scala CTR:

Morfologia area: Toponimo CTR:

Geologia area: Categoria:

Idrologia: Funzione/Interpretazione:

Uso del suolo: Cronologia: Fasi:

Proprieta': Competenze: Fasi cronologiche:

Ubicazione: Vincoli:

Descrizione del sito o del manufatto:

Sulla riva sinistra dell'attuale foce esistevano fino al 1966 alcune costruzioni (di cui rimangono i ruderi ricoperti di vegetazione) adibite a magazzini ed abitazioni di pescatori che custodivano anche piccole imbarcazioni da diporto.

Stato di conservazione: Identificativo del bene: Vincolo DCR 296-88 prov:

Modalita' di reperimento: Vincolo Ex Legge 1089-3:

Note e osservazioni: Bibliografia:

Percorso Parco della Maremma

Interventi per la conservazione e valorizzazione

Intervento di valorizzazione e divulgazione

Ricerca archeologica sistematica:

ID:	57	Sito:	La Barca				
Comune:	Grosseto	Codice catastale comune:	E202	IGM:	128III		
Localita':	Pian di Barca	Foglio:	110	Titolo IGM:	Grosseto		
Provincia:	GR	Particella:	-	Scala IGM:	100k		
Indirizzo	-	Catasto Grotte Regione:	-	CTR:	331060		
Coordinate:	Gauss Boaga [EPSG:3003]	Est:	1673912,96	Quota m slm:	11,6	Titolo CTR:	Santa Maria di Rispecchia
Affidabilita' posizionamento	Scarso	Nord:	4734623,83	Scala CTR:	10k	Toponimo CTR:	Pian di Barca
Morfologia area:	Area pianeggiante	Categoria:	Traghetto				
Geologia area:	Depositi alluvionali terrazzati: limi e sabbie	Funzione/Interpretazione:	Targhetto				
Idrologia:	Fiume Ombrone	Cronologia:	XX	Fasi:	Monofase		
Uso del suolo:	210 - Seminativi irrigui e non irrigui	Fasi cronologiche:	XX				
Proprieta':	Privata	Competenze:	-				
Ubicazione:	Area contigua	Vincoli:	-				

Descrizione del sito o del manufatto:

In questa localita' c'era uno dei traghetti, insieme a quello di Istia d'Ombrone e quello di Alberese, che consentivano l'attraversamento del fiume in prossimita' della citta'.

Stato di conservazione:	Non visibile	Identificativo del bene:	-	Vincolo DCR 296-88 prov	-
Modalita' di reperimento:	-	Vincolo Ex Legge 1089-3	-		
Note e osservazioni:	-	Bibliografia:	Chelazzi et alii 2008		
Percorso Parco della Maremma	-				
Interventi per la conservazione e valorizzazione	-				
Intervento di valorizzazione e divulgazione	Cartellonistica storico-archeologica				
Ricerca archeologica sistematica:	-				

ID: Sito: **Opera Nazionale Combattenti A. IX**

Comune: Codice catastale comune: IGM:

Localita': Foglio: Titolo IGM:

Provincia: Particella: Scala IGM:

Indirizzo Catasto Grotte Regione: CTR:

Coordinate: Est: Quota m slm: Titolo CTR:

Affidabilita' posizionamento Nord: Scala CTR:

Morfologia area: Toponimo CTR:

Geologia area: Categoria:

Idrologia: Funzione/Interpretazione:

Uso del suolo: Cronologia: Fasi:

Proprieta': Competenze: Fasi cronologiche:

Ubicazione: Vincoli:

Descrizione del sito o del manufatto:

Fontana in muratura costruita nel 1931 dall'Opra Nazionale Combattenti che sostituì la vecchia fontana ed il mulino della Burraia.

Stato di conservazione: Identificativo del bene: Vincolo DCR 296-88 prov

Modalita' di reperimento: Vincolo Ex Legge 1089-3

Note e osservazioni: Bibliografia:

Percorso Parco della Maremma

Interventi per la conservazione e valorizzazione

Intervento di valorizzazione e divulgazione

Ricerca archeologica sistematica:

ID: Sito: **Ponte Pista ciclabile**

Comune: Codice catastale comune: IGM:

Localita': Foglio: Titolo IGM:

Provincia: Particella: Scala IGM:

Indirizzo Catasto Grotte Regione: CTR:

Coordinate: Est: Quota m slm: Titolo CTR:

Affidabilita' posizionamento Nord: Scala CTR:

Morfologia area: Toponimo CTR:

Geologia area: Categoria:

Idrologia: Funzione/Interpretazione:

Uso del suolo: Cronologia: Fasi:

Proprieta': Competenze: Fasi cronologiche:

Ubicazione: Vincoli:

Descrizione del sito o del manufatto:

Ponte ciclo-pedonale ad arcata unica sul fiume Ombrone dedicato a Eugenio Luigi Bellucci "Gigi della Barca" (1883-1936), donato dalla Fondazione Elisabetta e Clemente Fiorilli il 15/06/2019.

Stato di conservazione: Identificativo del bene: Vincolo DCR 296-88 prov

Modalita' di reperimento: Vincolo Ex Legge 1089-3

Note e osservazioni: Bibliografia:

Percorso Parco della Maremma

Interventi per la conservazione e valorizzazione

Intervento di valorizzazione e divulgazione

Ricerca archeologica sistematica:

ID:	<input type="text" value="60"/>	Sito:	<input type="text" value="Pozzo San Rabano"/>			
Comune:	<input type="text" value="Grosseto"/>	Codice catastale comune:	<input type="text" value="E202"/>	IGM:	<input type="text" value="135IV"/>	
Localita':	<input type="text" value="San Rabano"/>	Foglio:	<input type="text" value="161"/>	Titolo IGM:	<input type="text" value="Orbetello"/>	
Provincia:	<input type="text" value="GR"/>	Particella:	<input type="text" value="5"/>	Scala IGM:	<input type="text" value="100k"/>	
Indirizzo	<input type="text" value="San Rabano"/>	Catasto Grotte Regione:	<input type="text" value="-"/>	CTR:	<input type="text" value="331140"/>	
Coordinate:	<input type="text" value="Gauss Boaga [EPSG:3003]"/>	Est:	<input type="text" value="1671825"/>	Quota m slm:	<input type="text" value="305"/>	
Affidabilita' posizionamento	<input type="text" value="Buono"/>	Nord:	<input type="text" value="4722418"/>	Titolo CTR:	<input type="text" value="Stazione di Alberese"/>	
Morfologia area:	<input type="text" value="Rilievi dei Monti dell'Uccellina"/>			Scala CTR:	<input type="text" value="10k"/>	
Geologia area:	<input type="text" value="Membro delle Calcareniti di Montegrossi"/>			Toponimo CTR:	<input type="text" value="San Rabano"/>	
Idrologia:	<input type="text" value="-"/>			Categoria:	<input type="text" value="Pozzo"/>	
Uso del suolo:	<input type="text" value="311 - Boschi di latifoglie"/>			Funzione/Interpretazione:	<input type="text" value="Pozzo nei pressi dell'insediamento nei dintorni di San Rabano"/>	
Proprieta':	<input type="text" value="Pubblica"/>	Competenze:	<input type="text" value="-"/>			
Ubicazione:	<input type="text" value="Parco"/>	Vincoli:	<input type="text" value="-"/>			
			Cronologia:	<input type="text" value="Medioevo"/>	Fasi:	<input type="text" value="Monofase"/>
			Fasi cronologiche:	<input type="text" value="Medioevo"/>		

Descrizione del sito o del manufatto:

Pozzo in muratura nei pressi del complesso architettonico di San Rabano. Questa struttura, insieme ad altee individuate nell'area, poteva far parte dell'antico insediamento ubicato nelle vicinanze del complesso monastico.

Stato di conservazione:	<input type="text" value="Degradato"/>	Identificativo del bene:	<input type="text" value="-"/>	Vincolo DCR 296-88 prov	<input type="text" value="-"/>
Modalita' di reperimento:	<input type="text" value="Ricognizioni di superficie"/>			Vincolo Ex Legge 1089-3	<input type="text" value="-"/>
Note e osservazioni:	<input type="text" value="-"/>			Bibliografia:	<input type="text" value="-"/>
Percorso Parco della Maremma	<input type="text" value="A1"/>				
Interventi per la conservazione e valorizzazione	<input type="text" value="Scavo archeologico"/>				
Intervento di valorizzazione e divulgazione	<input type="text" value="Cartellonistica storico-archeologica"/>				
Ricerca archeologica sistematica:	<input type="text" value="Allargamento area di scavo; Ricerca di superficie nelle aree circostanti; Rilievo e studio delle strutture"/>				

ID:	<input type="text" value="61"/>	Sito:	<input type="text" value="Chiesa Tre Fonti/vasche"/>		
Comune:	<input type="text" value="Grosseto"/>	Codice catastale comune:	<input type="text" value="E202"/>	IGM:	<input type="text" value="135IV"/>
Localita':	<input type="text" value="Tre Fonti"/>	Foglio:	<input type="text" value="161"/>	Titolo IGM:	<input type="text" value="Orbetello"/>
Provincia:	<input type="text" value="GR"/>	Particella:	<input type="text" value="5"/>	Scala IGM:	<input type="text" value="100k"/>
Indirizzo	<input type="text" value="Monti dell'Uccellina"/>	Catasto Grotte Regione:	<input type="text" value="-"/>	CTR:	<input type="text" value="331140"/>
Coordinate:	<input type="text" value="Gauss Boaga [EPSG:3003]"/>	Est:	<input type="text" value="1671259"/>	Quota m slm:	<input type="text" value="290"/>
Affidabilita' posizionamento	<input type="text" value="Buono"/>	Nord:	<input type="text" value="4723079"/>	Titolo CTR:	<input type="text" value="Stazione di Alberese"/>
Morfologia area:	<input type="text" value="Rilievi dei Monti dell'Uccellina"/>			Scala CTR:	<input type="text" value="10k"/>
Geologia area:	<input type="text" value="Membro delle Calcareniti di Montegrossi"/>			Toponimo CTR:	<input type="text" value="Tre Fonti"/>
Idrologia:	<input type="text" value="-"/>			Categoria:	<input type="text" value="Chiesa-Edificio Religioso"/>
Uso del suolo:	<input type="text" value="311 - Boschi di latifoglie"/>			Funzione/Interpretazione:	<input type="text" value="Chiesa Tre Fonti"/>
Proprieta':	<input type="text" value="Pubblica"/>	Competenze:	<input type="text" value="-"/>		
Ubicazione:	<input type="text" value="Parco"/>	Vincoli:	<input type="text" value="-"/>		
Cronologia: <input type="text" value="Medioevo"/> Fasi: <input type="text" value="Monofase"/>					
Fasi cronologiche: <input type="text" value="Medioevo"/>					

Descrizione del sito o del manufatto:

Resti della vasca in muratura di una sorgente oramai asciutta in una zona di bosco che prende il nome di "Tre Fonti" e ruderi di una piccola chiesa ad aula unica monoabsidata. A breve distanza dalla chiesa, posta a una quota inferiore e' presente una struttura muraria, conservatasi per alcuni metri, probabilmente collegata all'edificio religioso.

Stato di conservazione:	<input type="text" value="Degradato"/>	Identificativo del bene:	<input type="text" value="-"/>	Vincolo DCR 296-88 prov	<input type="text" value="-"/>
Modalita' di reperimento:	<input type="text" value="Ricognizioni all'interno dell'area parco"/>			Vincolo Ex Legge 1089-3	<input type="text" value="-"/>
Note e osservazioni:	<input type="text" value="-"/>			Bibliografia:	<input type="text" value="Sagina 2020"/>
Percorso Parco della Maremma	<input type="text" value="A1"/>				
Interventi per la conservazione e valorizzazione	<input type="text" value="Scavo archeologico"/>				
Intervento di valorizzazione e divulgazione	<input type="text" value="Cartellonistica storico-archeologica"/>				
Ricerca archeologica sistematica:	<input type="text" value="Allargamento area di scavo; Ricerca di superficie nelle aree circostanti; Rilievo e studio delle strutture"/>				

ID: Sito:

Comune: Codice catastale comune: IGM:

Localita': Foglio: Titolo IGM:

Provincia: Particella: Scala IGM:

Indirizzo Catasto Grotte Regione: CTR:

Coordinate: Est: Quota m slm: Titolo CTR:

Affidabilita' posizionamento Nord: Scala CTR:

Morfologia area: Toponimo CTR:

Geologia area: Categoria:

Idrologia: Funzione/Interpretazione:

Uso del suolo: Cronologia: Fasi:

Proprieta': Competenze: Fasi cronologiche:

Ubicazione: Vincoli:

Descrizione del sito o del manufatto:

Struttura ricavate nel banco roccioso di forma circoalre profonda dai 2 ai 3 metri.

Stato di conservazione: Identificativo del bene: Vincolo DCR 296-88 prov

Modalita' di reperimento: Vincolo Ex Legge 1089-3

Note e osservazioni: Bibliografia:

Percorso Parco della Maremma

Interventi per la conservazione e valorizzazione

Intervento di valorizzazione e divulgazione

Ricerca archeologica sistematica:

ID: Sito: **Fornace laterizi eliporto magazzini**

Comune: Codice catastale comune: IGM:

Localita': Foglio: Titolo IGM:

Provincia: Particella: Scala IGM:

Indirizzo Catasto Grotte Regione: CTR:

Coordinate: Est: Quota m slm: Titolo CTR:

Affidabilita' posizionamento Nord: Scala CTR:

Morfologia area: Toponimo CTR:

Geologia area: Categoria:

Idrologia: Funzione/Interpretazione:

Uso del suolo: Cronologia: Fasi:

Proprieta': Competenze: Fasi cronologiche:

Ubicazione: Vincoli:

Descrizione del sito o del manufatto:

Stato di conservazione: Identificativo del bene: Vincolo DCR 296-88 prov

Modalita' di reperimento: Vincolo Ex Legge 1089-3

Note e osservazioni: Bibliografia:

Percorso Parco della Maremma

Interventi per la conservazione e valorizzazione

Intervento di valorizzazione e divulgazione

Ricerca archeologica sistematica:

ID:	<input type="text" value="64"/>	Sito:	<input type="text" value="Cave di Alberese"/>
Comune:	<input type="text" value="Grosseto"/>	Codice catastale comune:	<input type="text" value="E202"/>
		IGM:	<input type="text" value="135IV"/>
Localita':	<input type="text" value="Cave di pietra"/>	Foglio:	<input type="text" value="163"/>
		Titolo IGM:	<input type="text" value="Orbetello"/>
Provincia:	<input type="text" value="GR"/>	Particella:	<input type="text" value="29, 42"/>
		Scala IGM:	<input type="text" value="100k"/>
Indirizzo	<input type="text" value="SP Alberese"/>	Catasto Grotte Regione:	<input type="text" value="-"/>
		CTR:	<input type="text" value="331100"/>
Coordinate:	<input type="text" value="Gauss Boaga [EPSG:3003]"/>	Est:	<input type="text" value="1672865,23"/>
		Quota m slm:	<input type="text" value="12,8"/>
Affidabilita' posizionamento	<input type="text" value="Buono"/>	Nord:	<input type="text" value="4725463,7"/>
		Titolo CTR:	<input type="text" value="Alberese"/>
Morfologia area:	<input type="text"/>	Scala CTR:	<input type="text" value="10k"/>
		Toponimo CTR:	<input type="text" value="Cave Pietra"/>
Geologia area:	<input type="text" value="Calcarei e calcari dolomitici grossolanamente stratificati e massicci"/>	Categoria:	<input type="text" value="Archeologia industriale"/>
		Funzione/Interpretazione:	<input type="text" value="Cave di estrazione"/>
Idrologia:	<input type="text" value="-"/>	Cronologia:	<input type="text" value="XIX - XX"/>
		Fasi:	<input type="text" value="Monofase"/>
Uso del suolo:	<input type="text" value="131 -Aree estrattive"/>	Fasi cronologiche:	<input type="text" value="XIX-XX"/>
Proprieta':	<input type="text" value="Privata"/>	Competenze:	<input type="text" value="-"/>
Ubicazione:	<input type="text" value="Parco"/>	Vincoli:	<input type="text" value="-"/>

Descrizione del sito o del manufatto:

Cava di marmo bianco sulla strada regia (SP Alberese), ovvero quella da cui nel 1834 sono estratti i marmi occorrenti al restauro della facciata della cattedrale di Grosseto.

Stato di conservazione:	<input type="text" value="Degradato"/>	Identificativo del bene:	<input type="text" value="-"/>	Vincolo DCR 296-88 prov	<input type="text" value="-"/>
Modalita' di reperimento:	<input type="text" value="-"/>	Vincolo Ex Legge 1089-3	<input type="text" value="-"/>		
Note e osservazioni:	<input type="text" value="-"/>	Bibliografia:	<input type="text" value="-"/>		
Percorso Parco della Maremma	<input type="text" value="-"/>				
Interventi per la conservazione e valorizzazione	<input type="text" value="Restauro pubblico previa convenzione con i proprietari"/>				
Intervento di valorizzazione e divulgazione	<input type="text" value="Cartellonistica storico-archeologica"/>				
Ricerca archeologica sistematica:	<input type="text" value="-"/>				

ID: Sito:

Comune: Codice catastale comune: IGM:

Localita': Foglio: Titolo IGM:

Provincia: Particella: Scala IGM:

Indirizzo: Catasto Grotte Regione: CTR:

Coordinate: Est: Quota m slm: Titolo CTR:

Affidabilita' posizionamento Nord: Scala CTR:

Morfologia area: Toponimo CTR:

Geologia area: Categoria:

Idrologia: Funzione/Interpretazione:

Uso del suolo: Cronologia: Fasi:

Proprieta': Competenze: Fasi cronologiche:

Ubicazione: Vincoli:

Descrizione del sito o del manufatto:

Lungo la spiaggia sono stati recuperati resti lignei di una probabile imbarcazione, frammenti di ossa, frammenti di ceramica di vari impasti e frammenti di laterizi e pavimentazioni.

Stato di conservazione: Identificativo del bene: Vincolo DCR 296-88 prov:

Modalita' di reperimento: Vincolo Ex Legge 1089-3:

Note e osservazioni: Bibliografia:

Percorso Parco della Maremma:

Interventi per la conservazione e valorizzazione:

Intervento di valorizzazione e divulgazione:

Ricerca archeologica sistematica:

ID: Sito:

Comune: Codice catastale comune: IGM:

Localita': Foglio: Titolo IGM:

Provincia: Particella: Scala IGM:

Indirizzo: Catasto Grotte Regione: CTR:

Coordinate: Est: Quota m slm: Titolo CTR:

Affidabilita' posizionamento Nord: Scala CTR:

Morfologia area: Toponimo CTR:

Geologia area: Categoria:

Idrologia: Funzione/Interpretazione:

Uso del suolo: Cronologia: Fasi:

Proprieta': Competenze: Fasi cronologiche:

Ubicazione: Vincoli:

Descrizione del sito o del manufatto:

Chiglia di una probabile imbarcazione rinvenuta lunga la spiaggia nei pressi della Tenuta San Carlo.

Stato di conservazione: Identificativo del bene: Vincolo DCR 296-88 prov

Modalita' di reperimento: Vincolo Ex Legge 1089-3

Note e osservazioni: Bibliografia:

Percorso Parco della Maremma

Interventi per la conservazione e valorizzazione

Intervento di valorizzazione e divulgazione

Ricerca archeologica sistematica:

ID:	<input type="text" value="67"/>	Sito:	<input type="text" value="Le Saline di Torre Trappola"/>		
Comune:	<input type="text" value="Grosseto"/>	Codice catastale comune:	<input type="text" value="E202"/>	IGM:	<input type="text" value="128III"/>
Localita':	<input type="text" value="Saline"/>	Foglio:	<input type="text" value="141"/>	Titolo IGM:	<input type="text" value="Grosseto"/>
Provincia:	<input type="text" value="GR"/>	Particella:	<input type="text" value="125"/>	Scala IGM:	<input type="text" value="100k"/>
Indirizzo	<input type="text" value="Le Saline"/>	Catasto Grotte Regione:	<input type="text" value="-"/>	CTR:	<input type="text" value="331090"/>
Coordinate:	<input type="text" value="Gauss Boaga [EPSG:3003]"/>	Est:	<input type="text" value="1666035,37"/>	Quota m slm:	<input type="text" value="2,2"/>
Affidabilita' posizionamento	<input type="text" value="Buono"/>	Nord:	<input type="text" value="4727329,02"/>	Titolo CTR:	<input type="text" value="Pricipina a Mare"/>
Morfologia area:	<input type="text" value="Area pianeggiante"/>			Scala CTR:	<input type="text" value="10k"/>
Geologia area:	<input type="text" value="Depositi alluvionali terrazzati:limi e argille"/>			Toponimo CTR:	<input type="text" value="Le saline"/>
Idrologia:	<input type="text" value="Fiume Ombrone"/>			Categoria:	<input type="text" value="Saline"/>
Uso del suolo:	<input type="text" value="210 - Seminativi irrigui e non irrigui"/>			Funzione/Interpretazione:	<input type="text" value="Saline"/>
Proprieta':	<input type="text" value="Privata"/>	Competenze:	<input type="text" value="-"/>		
Ubicazione:	<input type="text" value="Parco"/>	Vincoli:	<input type="text" value="-"/>		
Cronologia: <input type="text" value="Medioevo"/> Fasi: <input type="text" value="Plurifase"/>					
Fasi cronologiche: <input type="text" value="Medioevo"/>					

Descrizione del sito o del manufatto:

Area destinata alle saline posta a ovest della Torre Trappola in prossimità delle foce del fiume Ombrone. Le saline della Trappola restarono attive fino al 1758. Il declino fu determinato dalla scarsa qualità e quantità del sale a causa della vicinanza all'Ombrone che provoco' l'allontanamento della costa.

Stato di conservazione:	<input type="text" value="Non visibile"/>	Identificativo del bene:	<input type="text" value="-"/>	Vincolo DCR 296-88 prov	<input type="text" value="-"/>
Modalita' di reperimento:	<input type="text" value="-"/>			Vincolo Ex Legge 1089-3	<input type="text" value="-"/>
Note e osservazioni:	<input type="text" value="-"/>			Bibliografia:	<input type="text" value="Maioli Urbini 1994"/>
Percorso Parco della Maremma	<input type="text" value="Fluviale"/>				
Interventi per la conservazione e valorizzazione	<input type="text" value="-"/>				
Intervento di valorizzazione e divulgazione	<input type="text" value="Cartellonistica storico-archeologica"/>				
Ricerca archeologica sistematica:	<input type="text" value="-"/>				

ID:	68	Sito:	Ridotto di Bocca d'Ombrone		
Comune:	Grosseto	Codice catastale comune:	E202	IGM:	128III
Localita':	Bocca dell'ombrone	Foglio:	-	Titolo IGM:	Grosseto
Provincia:	GR	Particella:	-	Scala IGM:	100k
Indirizzo	-	Catasto Grotte Regione:	-	CTR:	331090
Coordinate:	Gauss Boaga [EPSG:3003]	Est:	1664877,81	Quota m slm:	Sotto i
Affidabilita' posizionamento	Scarso	Nord:	4724921,14	Titolo CTR:	Principina a Mare
Morfologia area:	-	Toponimo CTR:	Bocca d'Ombrone		
Geologia area:	-	Categoria:	Torre-fortificazione		
Idrologia:	Foce Fiume Ombrone	Funzione/Interpretazione:	Difesa della costa, in prossimita della Torretta antica presso le saline		
Uso del suolo:	523 - Mare	Cronologia:	XVII - XVIII	Fasi:	Monofase
Proprieta':	Pubblica	Competenze:	-		
Ubicazione:	Parco	Vincoli:	-		
Fasi cronologiche: XVII-XVIII					

Descrizione del sito o del manufatto:

La fortificazione venne costruita a difesa della costa, in prossimita' della Torretta antica presso le saline, per supplire all'inefficienza della Torre della Trappola. L'edificio con ogni probabilita' fu iniziato e mai portato a termine, forse perche' si resero conto della potenza erosiva del mare in quel punto. Il progetto di Pietro Conti datato al 1793 era accompagnato da una relazione dove veniva riportato che in quegli anni si gettavano le fondazioni del Ridotto costruito a difesa della costa in prossimita' della torre antica, presso le Saline della Trappola, riutilizzando il materiali che era possibile rimettere in opera. L'edificio era ubicato a 4 miglia e 3/4 dalla foce di S. Rocco e a 4 miglia dalla Torre di Collelungo, era di dimensioni abbastanza importanti, di forma poligonale e si presentava come un grosso bastione posto sulla scogliera. L'interno era suddiviso su tre piani: il piano terra erano ubicate le stalle e i locali di servizio; sopra si trovavano l'alloggio del Tenente e la caserma della truppa. Oggi purtroppo di questa costruzione non rimangono che pochi ruderi situati sotto il livello del mare.

Stato di conservazione:	Non visibile	Identificativo del bene:	-	Vincolo DCR 296-88 prov	-
Modalita' di reperimento:	-	Vincolo Ex Legge 1089-3	-		
Note e osservazioni:	-		Bibliografia:	Maioli Urbini 1994, pp. 57-60	
Percorso Parco della Maremma	Fluviale				
Interventi per la conservazione e valorizzazione	Scavo archeologico				
Intervento di valorizzazione e divulgazione	Cartellonistica storico-archeologica				
Ricerca archeologica sistematica:	Allargamento area di scavo; Ricerca di superficie nelle aree circostanti; Rilievo e studio delle strutture				

ID: Sito:

Comune: Codice catastale comune: IGM:

Localita': Foglio: Titolo IGM:

Provincia: Particella: Scala IGM:

Indirizzo: Catasto Grotte Regione: CTR:

Coordinate: Est: Quota m slm: Titolo CTR:

Affidabilita' posizionamento Nord: Scala CTR:

Morfologia area: Toponimo CTR:

Geologia area: Categoria:

Idrologia: Funzione/Interpretazione:

Uso del suolo: Cronologia: Fasi:

Proprieta': Competenze: Fasi cronologiche:

Ubicazione: Vincoli:

Descrizione del sito o del manufatto:

Pompa a vento con abbeveratoio in muratura.

Stato di conservazione: Identificativo del bene: Vincolo DCR 296-88 prov:

Modalita' di reperimento: Vincolo Ex Legge 1089-3:

Note e osservazioni: Bibliografia:

Percorso Parco della Maremma

Interventi per la conservazione e valorizzazione

Intervento di valorizzazione e divulgazione

Ricerca archeologica sistematica:

ID: Sito:

Comune: Codice catastale comune: IGM:

Localita': Foglio: Titolo IGM:

Provincia: Particella: Scala IGM:

Indirizzo Catasto Grotte Regione: CTR:

Coordinate: Est: Quota m slm: Titolo CTR:

Affidabilita' posizionamento Nord: Scala CTR:

Morfologia area: Toponimo CTR:

Geologia area: Categoria:

Idrologia: Funzione/Interpretazione:

Uso del suolo: Cronologia: Fasi:

Proprieta': Competenze: Fasi cronologiche:

Ubicazione: Vincoli:

Descrizione del sito o del manufatto:

Abbeveratoio in muratura alimentato da una pompa manuale venne realizzato dall'Opera Nazionale Combattenti non più funzionante.

Stato di conservazione: Identificativo del bene: Vincolo DCR 296-88 prov

Modalita' di reperimento: Vincolo Ex Legge 1089-3

Note e osservazioni: Bibliografia:

Percorso Parco della Maremma

Interventi per la conservazione e valorizzazione

Intervento di valorizzazione e divulgazione

Ricerca archeologica sistematica:

ID:	<input type="text" value="71"/>	Sito:	<input type="text" value="Grotta della Fabbrica"/>		
Comune:	<input type="text" value="Grosseto"/>	Codice catastale comune:	<input type="text" value="E202"/>	IGM:	<input type="text" value="135IV"/>
Localita':	<input type="text" value="Grotta della Fabbrica"/>	Foglio:	<input type="text" value="160"/>	Titolo IGM:	<input type="text" value="Orbetello"/>
Provincia:	<input type="text" value="GR"/>	Particella:	<input type="text" value="1"/>	Scala IGM:	<input type="text" value="100k"/>
Indirizzo	<input type="text" value="Monti dell'Uccellina"/>	Catasto Grotte Regione:	<input type="text" value="263"/>	CTR:	<input type="text" value="331090"/>
Coordinate:	<input type="text" value="Gauss Boaga [EPSG:3003]"/>	Est:	<input type="text" value="1669080"/>	Quota m slm:	<input type="text" value="7"/>
Affidabilita' posizionamento	<input type="text" value="Buono"/>	Nord:	<input type="text" value="4724500"/>	Titolo CTR:	<input type="text" value="Pricipina a Mare"/>
Morfologia area:	<input type="text" value="Rilievi dei Monti dell'Uccellina"/>			Scala CTR:	<input type="text" value="10k"/>
Geologia area:	<input type="text" value="Calcari e calcari dolomitici grossolanamente stratificati e massicci"/>			Toponimo CTR:	<input type="text" value="Grotta della Fabbrica"/>
Idrologia:	<input type="text" value="-"/>			Categoria:	<input type="text" value="Grotta naturale"/>
Uso del suolo:	<input type="text" value="323 - Area a vegetazione sclerofilla"/>			Funzione/Interpretazione:	<input type="text"/>
Proprieta':	<input type="text" value="Pubblica"/>	Competenze:	<input type="text" value="-"/>		
Ubicazione:	<input type="text" value="Parco"/>	Vincoli:	<input type="text" value="-"/>		
Cronologia:		<input type="text" value="Pre-protostorico"/>	Fasi: <input type="text" value="Monofase"/>		
Fasi cronologiche:		<input type="text" value="Paleolitico Medio e Superiore"/>			

Descrizione del sito o del manufatto:

La grotta e' situata in localita' Caprarecce nei Monti dell'Uccellina con ingresso attuale a circa 11 m dal piano di campagna: quello originale e' situato più in alto. Nella grotta sono state rinvenute industrie litiche inquadrabili al musetriano (Paleolitico medio) e del paleolitico superiore: queste ultime sono a macrostrumenti e ci sono alcuni elementi di tipo aurignaziano.

Stato di conservazione:	<input type="text" value="Buono"/>	Identificativo del bene:	<input type="text" value="-"/>	Vincolo DCR 296-88 prov	<input type="text" value="-"/>
Modalita' di reperimento:	<input type="text"/>			Vincolo Ex Legge 1089-3	<input type="text" value="-"/>
Note e osservazioni:	<input type="text" value="-"/>		Bibliografia:	<input type="text" value="Pitti et alii 1976; Dini et alii 2007"/>	
Percorso Parco della Maremma	<input type="text" value="A2"/>				
Interventi per la conservazione e valorizzazione	<input type="text" value="Scavo archeologico; Visita aperta al pubblico"/>				
Intervento di valorizzazione e divulgazione	<input type="text" value="Cartellonistica storico-archeologica"/>				
Ricerca archeologica sistematica:	<input type="text" value="Allargamento area di scavo; Ricerca di superficie nelle aree circostanti"/>				

ID: Sito: **Ritrovamenti spiaggia di Cala Rossa**

Comune: Codice catastale comune: IGM:

Localita': Foglio: Titolo IGM:

Provincia: Particella: Scala IGM:

Indirizzo: Catasto Grotte Regione: CTR:

Coordinate: Est: Quota m slm: Titolo CTR:

Affidabilita' posizionamento Nord: Scala CTR:

Morfologia area: Toponimo CTR:

Geologia area: Categoria:

Idrologia: Funzione/Interpretazione:

Uso del suolo: Cronologia: Fasi:

Proprieta': Competenze: Fasi cronologiche:

Ubicazione: Vincoli:

Descrizione del sito o del manufatto:

Lungo la spiaggia sono stati recuperati resti lignei di una probabile imbarcazione, frammenti di ossa, frammenti di ceramica di vari impasti e frammenti di laterizi e pavimentazioni.

Stato di conservazione: Identificativo del bene: Vincolo DCR 296-88 prov:

Modalita' di reperimento: Vincolo Ex Legge 1089-3:

Note e osservazioni: Bibliografia:

Percorso Parco della Maremma

Interventi per la conservazione e valorizzazione:

Intervento di valorizzazione e divulgazione:

Ricerca archeologica sistematica:

ID:	<input type="text" value="73"/>	Sito:	<input type="text" value="Dogana Cala di Forno"/>
Comune:	<input type="text" value="Magliano in Toscana"/>	Codice catastale comune:	<input type="text" value="E810"/>
		IGM:	<input type="text" value="135IV"/>
Localita':	<input type="text" value="P. Cala di Forno"/>	Foglio:	<input type="text" value="58"/>
		Titolo IGM:	<input type="text" value="Orbetello"/>
Provincia:	<input type="text" value="GR"/>	Particella:	<input type="text" value="11, 12, 13"/>
		Scala IGM:	<input type="text" value="100k"/>
Indirizzo	<input type="text" value="Monti dell'Uccellina"/>	Catasto Grotte Regione:	<input type="text" value="-"/>
		CTR:	<input type="text" value="331140"/>
Coordinate:	<input type="text" value="Gauss Boaga [EPSG:3003]"/>	Est:	<input type="text" value="1671350,84"/>
		Quota m slm:	<input type="text" value="2,2"/>
Affidabilita' posizionamento	<input type="text" value="Buono"/>	Nord:	<input type="text" value="4720321,21"/>
		Titolo CTR:	<input type="text" value="Stazione di Alberese"/>
Morfologia area:	<input type="text" value="Area pianeggiante costiera"/>	Scala CTR:	<input type="text" value="10k"/>
		Toponimo CTR:	<input type="text" value="Cala di Forno"/>
Geologia area:	<input type="text" value="Depositi alluvionali terrazzati:limi e sabbie prevalenti"/>	Categoria:	<input type="text" value="Dogana"/>
		Funzione/Interpretazione:	<input type="text" value="Edifici di dogana"/>
Idrologia:	<input type="text" value="Fosso della Sorgente"/>	Cronologia:	<input type="text" value="XVII-XIX"/>
		Fasi:	<input type="text" value="Plurifase"/>
Uso del suolo:	<input type="text" value="1121 - pertinenza abitativa, edificio sparso"/>	Fasi cronologiche:	<input type="text" value="XVII-XIX"/>
Proprieta':	<input type="text" value="Privata;Pubblica"/>	Competenze:	<input type="text" value="-"/>
Ubicazione:	<input type="text" value="Parco"/>	Vincoli:	<input type="text" value="-"/>

Descrizione del sito o del manufatto:

Nella baia di Cala di Forno nel XVII venne realizzata una struttura composta da diversi ambienti e piani destinata a Dogana. Sul muro di contenimento dell'edificio di dogana di Cala di Forno, sono presenti i resti di una imponente fontana con vasca centrale e abbeveratoio e lavatorio separato ai lati. La fontana era alimentata da una condotta che partiva dalla sorgente di Poggio delle Rogaie, fu fatta costruire da Pietro Leopoldo nel 1787 e restaurata nel 1849. Sulla struttura e' posta una lapide in cui e' scritto: D.G.M. UNI, NOMINE DOMUI IN FREQUENTIBUS. NAUTIS TUTAE STATIONIS. INCREMENTO ACQUEDUCTUM FONTEMQUE PETRUS LEOPOLDUS MAGNUS. PIUS. FOFLIX AD SARCATAM. TECTAMQ. REDDENDAM MARITAN. PROVINCIAM NIL. NOM. CONATUS IN. HIC. ET. ANGULO. MUNIFICENTISSIMUS COSTRUI IUSSIT ANNO MDCCLXXXVII. Nelle vicinanze dell'edificio di dogana e' presente, orma in disuso, un pozzo con abbeveratoio e lavatorio in muratura.

Stato di conservazione:	<input type="text" value="Buono"/>	Identificativo del bene:	<input type="text" value="-"/>	Vincolo DCR 296-88 prov	<input type="text" value="66"/>
Modalita' di reperimento:	<input type="text" value="-"/>	Vincolo Ex Legge 1089-3	<input type="text" value="x"/>		
Note e osservazioni:	<input type="text" value="-"/>	Bibliografia:	<input type="text" value="Maioli Urbini 1994"/>		
Percorso Parco della Maremma	<input type="text" value="-"/>				
Interventi per la conservazione e valorizzazione	<input type="text" value="-"/>				
Intervento di valorizzazione e divulgazione	<input type="text" value="Cartellonistica storico-archeologica"/>				
Ricerca archeologica sistematica:	<input type="text" value="-"/>				

ID:	<input type="text" value="74"/>	Sito:	<input type="text" value="Torre Cala di Forno"/>			
Comune:	<input type="text" value="Magliano in Toscana"/>	Codice catastale comune:	<input type="text" value="E810"/>	IGM:	<input type="text" value="135IV"/>	
Localita':	<input type="text" value="Torre di Cala di Forno"/>	Foglio:	<input type="text" value="58"/>	Titolo IGM:	<input type="text" value="Orbetello"/>	
Provincia:	<input type="text" value="GR"/>	Particella:	<input type="text" value="18"/>	Scala IGM:	<input type="text" value="100k"/>	
Indirizzo	<input type="text" value="Monti dell'Uccellina"/>	Catasto Grotte Regione:	<input type="text" value="-"/>	CTR:	<input type="text" value="331140"/>	
Coordinate:	<input type="text" value="Gauss Boaga [EPSG:3003]"/>	Est:	<input type="text" value="1671071,38"/>	Quota m slm:	<input type="text" value="93,2"/>	
Affidabilita' posizionamento	<input type="text" value="Buono"/>	Nord:	<input type="text" value="4720072,67"/>	Titolo CTR:	<input type="text" value="Stazione di Alberese"/>	
Morfologia area:	<input type="text" value="Rilievi dei Monti dell'Uccellina"/>			Scala CTR:	<input type="text" value="10k"/>	
Geologia area:	<input type="text" value="Calcari e calcari dolomitici grossolanamente stratificati e massicci"/>			Toponimo CTR:	<input type="text" value="Cala di Forno"/>	
Idrologia:	<input type="text" value="-"/>			Categoria:	<input type="text" value="Torre-fortificazione"/>	
Uso del suolo:	<input type="text" value="311 - Boschi di latifoglie"/>			Funzione/Interpretazione:	<input type="text" value="Torre"/>	
Proprieta':	<input type="text" value="Privata"/>	Competenze:	<input type="text" value="-"/>			
Ubicazione:	<input type="text" value="Parco"/>	Vincoli:	<input type="text" value="-"/>			
			Cronologia:	<input type="text" value="XVI"/>	Fasi:	<input type="text" value="Monofase"/>
			Fasi cronologiche:	<input type="text" value="XVI"/>		

Descrizione del sito o del manufatto:

Torre costruita intorno al 1543 in pietrame locale con basamento a scarpa sormontato da un cordolo, e di fattura rispondente ai canoni dell'epoca. Un tetto a padiglione poggiante su una struttura a pilastri ed archi copriva la terrazza dove erano piazzate le batterie. Vi si accedeva mediante una rampa in muratura e un ponte levatoio. In alto vi erano poche semplici aperture. A fianco della torre una piccola costruzione dove si trovava il forno, serviva per i rifornimenti. Il complesso esiste ancora oggi ed e' perfettamente leggibile, ma in pessimo stato di conservazione. L'edificio venne costruito su rovine di un fortino pre-esistente.

Stato di conservazione:	<input type="text" value="Degradato"/>	Identificativo del bene:	<input type="text" value="-"/>	Vincolo DCR 296-88 prov	<input type="text" value="515"/>
Modalita' di reperimento:	<input type="text" value="-"/>			Vincolo Ex Legge 1089-3	<input type="text" value="x"/>
Note e osservazioni:	<input type="text" value="-"/>			Bibliografia:	<input type="text" value="Maioli Urbini 1994; Guerrini 1999"/>
Percorso Parco della Maremma	<input type="text" value="-"/>				
Interventi per la conservazione e valorizzazione	<input type="text" value="-"/>				
Intervento di valorizzazione e divulgazione	<input type="text" value="Cartellonistica storico-archeologica"/>				
Ricerca archeologica sistematica:	<input type="text" value="-"/>				

ID:	<input type="text" value="75"/>	Sito:	<input type="text" value="Fattoria Collecchio"/>
Comune:	<input type="text" value="Magliano in Toscana"/>	Codice catastale comune:	<input type="text" value="E810"/>
		IGM:	<input type="text" value="135IV"/>
Localita':	<input type="text" value="Collecchio"/>	Foglio:	<input type="text" value="60"/>
		Titolo IGM:	<input type="text" value="Orbetello"/>
Provincia:	<input type="text" value="GR"/>	Particella:	<input type="text" value="10"/>
		Scala IGM:	<input type="text" value="100k"/>
Indirizzo	<input type="text" value="Fatt. Collecchio"/>	Catasto Grotte Regione:	<input type="text" value="-"/>
		CTR:	<input type="text" value="331140"/>
Coordinate:	<input type="text" value="Gauss Boaga [EPSG:3003]"/>	Est:	<input type="text" value="1675872,94"/>
		Quota m slm:	<input type="text" value="10,2"/>
Affidabilita' posizionamento	<input type="text" value="Buono"/>	Nord:	<input type="text" value="4720890,1"/>
		Titolo CTR:	<input type="text" value="Stazione di Alberese"/>
Morfologia area:	<input type="text" value="Area pedecollinare"/>	Scala CTR:	<input type="text" value="10k"/>
		Toponimo CTR:	<input type="text" value="Collecchio"/>
Geologia area:	<input type="text" value="Area urbanizzata"/>	Categoria:	<input type="text" value="Fattoria-villa"/>
		Funzione/Interpretazione:	<input type="text" value="Fattoria"/>
Idrologia:	<input type="text" value="-"/>	Cronologia:	<input type="text" value="XIII-XXI"/>
		Fasi:	<input type="text" value="Plurifase"/>
Uso del suolo:	<input type="text" value="112 - Zone residenziali a tessuto discontinuo"/>	Fasi cronologiche:	<input type="text" value="XIII-XXI"/>
Proprieta':	<input type="text" value="Privata"/>	Competenze:	<input type="text" value="-"/>
Ubicazione:	<input type="text" value="Parco"/>	Vincoli:	<input type="text" value="-"/>

Descrizione del sito o del manufatto:

La tenuta di Collecchio e' sorta in epoca medievale come possedimento degli Aldobrandeschi. Nel corso del Trecento passo' alla famiglia senese dei Marsili insieme ad altri terreni della zona e, nelle epoche successive, ha subito varie modifiche, tanto da far apparire il palazzo padronale prevalentemente in stile tardocinquecentesco. L'antico casolare era prevalentemente abitato dai pastori durante la stagione invernale; successivamente, i Marsili vi trasferirono le abitazioni padronali una volta abbandonate le vicine torri di loro proprieta'. Nei primi anni del Novecento l'intera tenuta passo' in eredita' alla famiglia Vivarelli Colonna di Pistoia, i quali ne sono tuttora i possidenti. Il centro aziendale e' un piccolo borgo formato da vari edifici tra cui la Casa Padronale, la Casa del Fattore, il Casone degli Operai, il capannone agricolo, i magazzini ed una piccola chiesa ancora in uso.

Stato di conservazione:	<input type="text" value="Ottimale"/>	Identificativo del bene:	<input type="text" value="2986548"/>	Vincolo DCR 296-88 prov	<input type="text" value="65"/>
Modalita' di reperimento:	<input type="text" value="-"/>	Vincolo Ex Legge 1089-3	<input type="text" value="-"/>		
Note e osservazioni:	<input type="text" value="-"/>		Bibliografia:	<input type="text" value="-"/>	
Percorso Parco della Maremma	<input type="text" value="-"/>				
Interventi per la conservazione e valorizzazione	<input type="text" value="-"/>				
Intervento di valorizzazione e divulgazione	<input type="text" value="Cartellonistica storico-archeologica"/>				
Ricerca archeologica sistematica:	<input type="text" value="-"/>				

ID:	<input type="text" value="76"/>	Sito:	<input type="text" value="Torre Bella Marsilia"/>
Comune:	<input type="text" value="Magliano in Toscana"/>	Codice catastale comune:	<input type="text" value="E810"/>
		IGM:	<input type="text" value="135IV"/>
Localita':	<input type="text" value="Torre Bella Marsilia"/>	Foglio:	<input type="text" value="59"/>
		Titolo IGM:	<input type="text" value="Orbetello"/>
Provincia:	<input type="text" value="GR"/>	Particella:	<input type="text" value="17"/>
		Scala IGM:	<input type="text" value="100k"/>
Indirizzo	<input type="text" value="Loc. Collecchio - Torre Bella Marsilia"/>	Catasto Grotte Regione:	<input type="text" value="-"/>
		CTR:	<input type="text" value="331140"/>
Coordinate:	<input type="text" value="Gauss Boaga [EPSG:3003]"/>	Est:	<input type="text" value="1673674,09"/>
		Quota m slm:	<input type="text" value="223"/>
Affidabilita' posizionamento	<input type="text" value="Buono"/>	Nord:	<input type="text" value="4719911,53"/>
		Titolo CTR:	<input type="text" value="Stazione di Alberese"/>
Morfologia area:	<input type="text" value="Rilievi dei Monti dell'Uccellina"/>	Scala CTR:	<input type="text" value="10k"/>
		Toponimo CTR:	<input type="text" value="Torre della Bella Marsilia"/>
Geologia area:	<input type="text" value="Calcari dolomitici e dolomie grigie brecciate e con struttura a 'cellette' e dolomie cariate (carniole)"/>	Categoria:	<input type="text" value="Torre-fortificazione"/>
		Funzione/Interpretazione:	<input type="text" value="Torre"/>
Idrologia:	<input type="text" value="-"/>	Cronologia:	<input type="text" value="Medioevo"/>
		Fasi:	<input type="text" value="Monofase"/>
Uso del suolo:	<input type="text" value="311 - Boschi di latifoglie"/>	Fasi cronologiche:	<input type="text" value="Medioevo"/>
Proprieta':	<input type="text" value="Privata"/>	Competenze:	<input type="text" value="SABAP-SI"/>
Ubicazione:	<input type="text" value="Parco"/>	Vincoli:	<input type="text" value="architettonico"/>

Descrizione del sito o del manufatto:

La torre della Bella Marsilia si trova all'estremita' occidentale del territorio del Parco nel comune di Magliano in Toscana. La torre della Bella Marsilia si presenta a sezione quadrangolare con basamento a scarpa cordonato; sulle pareti esterne, interamente rivestite in pietra, si aprono alcune feritoie e troniere. La porta di accesso, situata al piano rialzato sopra il cordone che delimita in alto il basamento a scarpa, e' rimasta isolata a seguito della perdita dell'originaria rampa di scale esterna munita di ponte levatoio ligneo finale, che permetteva di raggiungere quello che era l'unico punto d'ingresso alla torre. La parte sommitale, priva di coronamenti, culmina nei vari punti ad altezze differenti e irregolari, evidenziando i segni del degrado dei secoli scorsi; in passato, vi era probabilmente una caditoia sporgente sul lato in cui si apre la porta d'ingresso, ad ulteriore protezione degli accessi all'edificio turriforme. L'intero territorio, comprendente anche la Torre Bassa e la tenuta di Collecchio, era controllato in epoca medievale dagli Aldobrandeschi, che cedettero poi tutte queste loro proprieta' alla famiglia Marsili di Siena con atto del 13/7/1345. I beni dei Marsili, pur essendo di loro proprieta', erano di fatto sotto la giurisdizione della Repubblica senese durante il lungo periodo rinascimentale. La famiglia mantenne tuttavia il controllo delle tre proprieta' per lunghissimo tempo, anche dopo la definitiva caduta politica dello Stato senese, quando l'area entro' a far parte del granducato di Toscana, pur venendosi a trovare nei pressi del confine con lo Stato dei Presidi tra la meta' del Cinquecento e gli inizi dell'Ottocento. I Marsili non hanno mai ceduto la loro proprieta', difatti gli attuali proprietari i Vivarelli Colonna, la hanno acquisita a seguito di matrimonio fra donna Giulia Marsili Libelli e Antonio Vivarelli Colonna, matrimonio celebrato in Firenze il 18/9/1881.

Stato di conservazione:	<input type="text" value="Buono"/>	Identificativo del bene:	<input type="text" value="90530130059"/>	Vincolo DCR 296-88 prov	<input type="text" value="516"/>
Modalita' di reperimento:	<input type="text" value="-"/>	Vincolo Ex Legge 1089-3	<input type="text" value="2577"/>		
Note e osservazioni:	<input type="text" value="-"/>	Bibliografia:	<input type="text" value="Maioli Urbini 1994; Guerrini 1999"/>		
Percorso Parco della Maremma	<input type="text" value="C1 C2"/>				
Interventi per la conservazione e valorizzazione	<input type="text" value="Scavo archeologico; Visita aperta al pubblico previa convenzione con i proprietari pubblici o privati"/>				
Intervento di valorizzazione e divulgazione	<input type="text" value="Cartellonistica storico-archeologica"/>				
Ricerca archeologica sistematica:	<input type="text" value="Allargamento area di scavo; Ricerca di superficie nelle aree circostanti"/>				

ID:	77	Sito:	Torre Bassa o Nuova		
Comune:	Magliano in Toscana	Codice catastale comune:	E810	IGM:	135IV
Localita':	Torre Bella o Nuova	Foglio:	59	Titolo IGM:	Orbetello
Provincia:	GR	Particella:	29	Scala IGM:	100k
Indirizzo	Loc. Collecchio - Torre Bassa o Nuova	Catasto Grotte Regione:	-	CTR:	331140
Coordinate:	Gauss Boaga [EPSG:3003]	Est:	1674808,64	Quota m slm:	72,3
Affidabilita' posizionamento	Buono	Nord:	4719628,61	Titolo CTR:	Stazione di Alberese
Morfologia area:	Rilievi dei Monti dell'Uccellina	Toponimo CTR:	Torre Bassa		
Geologia area:	Calcarea cavernosa	Categoria:	Torre-fortificazione		
Idrologia:	-	Funzione/Interpretazione:	Torre fortificata		
Uso del suolo:	311 - Boschi di latifoglie	Cronologia:	Medioevo	Fasi:	Monofase
Proprieta':	Privata	Competenze:	SABAP-SI		
Ubicazione:	Parco	Vincoli:	architettonico		

Descrizione del sito o del manufatto:

La Torre Bassa o Nuova si erge nel complesso del Collecchium e quindi della proprieta degli Aldobrandeschi. La torre sorge al centro di un recinto rettangolare delimitato da mura in pietre sbazzate irregolarmente nelle quali si aprono arcere e archibugiere, con torrioni angolari di forma circolare. Oltre al mastio, all'interno del recinto e' presente un altro edificio probabilmente utilizzato dalle truppe e/o per i rifornimenti. Nelle vicinanze e' presente una cava di calcare dalla quale si estraeva il materiale per l'edificazione del forte.

Stato di conservazione:	Buono	Identificativo del bene:	90530130069	Vincolo DCR 296-88 prov	517
Modalita' di reperimento:	-	Vincolo Ex Legge 1089-3	7006, 7007		
Note e osservazioni:	-	Bibliografia:	Maioli Urbini 1994; Guerrini 1999		
Percorso Parco della Maremma	C1 - C2				
Interventi per la conservazione e valorizzazione	Scavo archeologico; Visita aperta al pubblico previa convenzione con i proprietari pubblici o privati				
Intervento di valorizzazione e divulgazione	Cartellonistica storico-archeologica				
Ricerca archeologica sistematica:	Allargamento area di scavo; Ricerca di superficie nelle aree circostanti				

ID: Sito: **Loc. Cupi**

Comune: Codice catastale comune: IGM:

Localita': Foglio: Titolo IGM:

Provincia: Particella: Scala IGM:

Indirizzo Catasto Grotte Regione: CTR:

Coordinate: Est: Quota m slm: Titolo CTR:

Affidabilita' posizionamento Nord: Scala CTR:

Morfologia area: Toponimo CTR:

Geologia area: Categoria:

Idrologia: Funzione/Interpretazione:

Uso del suolo: Cronologia: Fasi:

Proprieta': Competenze: Fasi cronologiche:

Ubicazione: Vincoli:

Descrizione del sito o del manufatto:

Falchetto di bronzo rivenuto in una cavita' della roccia.

Stato di conservazione: Identificativo del bene: Vincolo DCR 296-88 prov

Modalita' di reperimento: Vincolo Ex Legge 1089-3

Note e osservazioni: Bibliografia:

Percorso Parco della Maremma

Interventi per la conservazione e valorizzazione

Intervento di valorizzazione e divulgazione

Ricerca archeologica sistematica:

ID:	79	Sito:	Chiesa del Cavaliere		
Comune:	Magliano in Toscana	Codice catastale comune:	E810	IGM:	135IV
Localita':	Torre Bella Marsilia	Foglio:	59	Titolo IGM:	Orbetello
Provincia:	GR	Particella:	17	Scala IGM:	100k
Indirizzo	Loc. Torre della Bella Marsilia	Catasto Grotte Regione:	-	CTR:	331140
Coordinate:	Gauss Boaga [EPSG:3003]	Est:	1673543	Quota m slm:	160
Affidabilita' posizionamento	Buono	Nord:	4719663	Titolo CTR:	Stazione di Alberese
Morfologia area:	Rilievi dei Monti dell'Uccellina	Toponimo CTR:	-		
Geologia area:	Filladi quarziticco-muscovitiche grigio-chiare o grigio-verdi, talora violacee, con intercalazioni di metaconglomerati e filladi	Categoria:	Chiesa-Edificio Religioso		
Idrologia:	-	Funzione/Interpretazione:	Complesso religioso (Cappella più edifici annessi)		
Uso del suolo:	311 - Boschi di latifoglie	Cronologia:	Medioevo	Fasi:	Monofase
Proprieta':	Pubblica	Competenze:	-		
Ubicazione:	Parco	Vincoli:	-		

Descrizione del sito o del manufatto:

Nell'area Parco a sud-ovest della torre Bella Marsiglia dove sorgeva l'antico insediamento di Collecchium di proprieta' degli Aldobrandeschi sono ancora visibili i resti di una chiesetta ad aula unica monoabsidata, detta del Cavaliere per la pietra scolpita con la raffigurazione di un uomo a cavallo che faceva parte dell'apparato decorativo dell'edificio religioso, e alcuni edifici annessi inquadrabili all'XI-XII sec. d.C. Oltre a queste evidenze in alcuni tratti sono ancora visibili la cinta bastionata e i resti di una torre. L'area venne abbandonata verso la fine del XIII secolo d.C. e il pianoro fu rioccupato secoli dopo da alcuni carbonai che vi stabilirono la loro dimora temporanea. A questa fase appartengono i resti di una capanna e i resti di un forno da pane realizzati con i materiali di crollo della chiesa. Nelle vicinanze si conservano ancora gli spazi dove si accatastava la legna.

Stato di conservazione:	Compromesso	Identificativo del bene:	-	Vincolo DCR 296-88 prov	-
Modalita' di reperimento:	Ricognizioni di superficie e scavo archeologico	Vincolo Ex Legge 1089-3	-		
Note e osservazioni:	-	Bibliografia:	Cartellonistica parco		
Percorso Parco della Maremma	C1 - C2				
Interventi per la conservazione e valorizzazione	Scavo archeologico				
Intervento di valorizzazione e divulgazione	Cartellonistica storico-archeologica				
Ricerca archeologica sistematica:	Allargamento area di scavo; Ricerca di superficie nelle aree circostanti				

ID:	80	Sito:	Fornace di calce				
Comune:	Magliano in Toscana	Codice catastale comune:	E810	IGM:	135IV		
Localita':	Torre Bassa o Nuova	Foglio:	59	Titolo IGM:	Orbetello		
Provincia:	GR	Particella:	28	Scala IGM:	100k		
Indirizzo	Loc. Torre Bassa	Catasto Grotte Regione:	-	CTR:	331140		
Coordinate:	Gauss Boaga [EPSG:3003]	Est:	1674395,8	Quota m slm:	71,2	Titolo CTR:	Stazione di Alberese
Affidabilita' posizionamento	Medio	Nord:	4719607,6	Scala CTR:	10k	Toponimo CTR:	-
Morfologia area:	Rilievi dei Monti dell'Uccellina	Categoria:	Archeologia industriale				
Geologia area:	Calcarea cavernoso	Funzione/Interpretazione:	Fornace di calce				
Idrologia:	-	Cronologia:	XIX - XX	Fasi:	Monofase		
Uso del suolo:	311 - Boschi di latifoglie	Fasi cronologiche:	XIX-XX				
Proprieta':	Pubblica	Competenze:	-				
Ubicazione:	Parco	Vincoli:	-				

Descrizione del sito o del manufatto:

Struttura ricavate nel banco roccioso di forma circoale profonda dai 2 ai 3 metri.

Stato di conservazione:	Buono	Identificativo del bene:	-	Vincolo DCR 296-88 prov	-
Modalita' di reperimento:	Ricognizioni di superficie	Vincolo Ex Legge 1089-3	-		
Note e osservazioni:	-	Bibliografia:	-		
Percorso Parco della Maremma	C1 -C2				
Interventi per la conservazione e valorizzazione	-				
Intervento di valorizzazione e divulgazione	Cartellonistica storico-archeologica				
Ricerca archeologica sistematica:	-				

ID:	<input type="text" value="81"/>	Sito:	<input type="text" value="Fregio del Cavaliere"/>		
Comune:	<input type="text" value="Magliano in Toscana"/>	Codice catastale comune:	<input type="text" value="E810"/>	IGM:	<input type="text" value="135IV"/>
Localita':	<input type="text" value="Podere Giulio"/>	Foglio:	<input type="text" value="59"/>	Titolo IGM:	<input type="text" value="Orbetello"/>
Provincia:	<input type="text" value="GR"/>	Particella:	<input type="text" value="218"/>	Scala IGM:	<input type="text" value="100k"/>
Indirizzo	<input type="text" value="Podere Giulio"/>	Catasto Grotte Regione:	<input type="text" value="-"/>	CTR:	<input type="text" value="331140"/>
Coordinate:	<input type="text" value="Gauss Boaga [EPSG:3003]"/>	Est:	<input type="text" value="1675641,16"/>	Quota m slm:	<input type="text" value="-"/>
Affidabilita' posizionamento	<input type="text" value="Buono"/>	Nord:	<input type="text" value="4719997,1"/>	Titolo CTR:	<input type="text" value="Stazione di Alberese"/>
Morfologia area:	<input type="text" value="-"/>			Scala CTR:	<input type="text" value="10k"/>
Geologia area:	<input type="text" value="Depositi alluvionali terrazzati:limi e sabbie prevalenti"/>			Toponimo CTR:	<input type="text" value="Podere Giulio"/>
Idrologia:	<input type="text" value="-"/>			Categoria:	<input type="text" value="Ritrovamenti isolati"/>
Uso del suolo:	<input type="text" value="1121 - Pertinenza abitativa, edificio sparso"/>			Funzione/Interpretazione:	<input type="text" value="Pietra scolpita con la raffigurazione di un uomo a cavallo"/>
Proprieta':	<input type="text" value="Privata"/>	Competenze:	<input type="text" value="-"/>		
Ubicazione:	<input type="text" value="Parco"/>	Vincoli:	<input type="text" value="-"/>		
Cronologia:		<input type="text" value="Medioevo"/>	Fasi:		<input type="text" value="Monofase"/>
Fasi cronologiche:		<input type="text" value="Medioevo"/>			

Descrizione del sito o del manufatto:

Pietra scolpita con la raffigurazione di un uomo a cavallo. Questo reperto fa parte delle decorazione parietale della chiesa nei pressi della Torre Bella Marsilia.

Stato di conservazione:	<input type="text" value="Ottimale"/>	Identificativo del bene:	<input type="text" value="-"/>	Vincolo DCR 296-88 prov	<input type="text" value="-"/>
Modalita' di reperimento:	<input type="text" value="-"/>			Vincolo Ex Legge 1089-3	<input type="text" value="-"/>
Note e osservazioni:	<input type="text" value="-"/>		Bibliografia:	<input type="text" value="Cartellonistica parco"/>	
Percorso Parco della Maremma	<input type="text" value="C1 -C2"/>				
Interventi per la conservazione e valorizzazione	<input type="text" value="Manutenzione ordinaria; Visita aperta al pubblico previa convenzione con i proprietari pubblici o privati"/>				
Intervento di valorizzazione e divulgazione	<input type="text" value="Cartellonistica storico-archeologica"/>				
Ricerca archeologica sistematica:	<input type="text" value="-"/>				

ID:	<input type="text" value="82"/>	Sito:	<input type="text" value="Podere Laschi"/>
Comune:	<input type="text" value="Magliano in Toscana"/>	Codice catastale comune:	<input type="text" value="G088"/>
		IGM:	<input type="text" value="135IV"/>
Localita':	<input type="text" value="Podere Laschi"/>	Foglio:	<input type="text" value="61"/>
		Titolo IGM:	<input type="text" value="Magliano in Toscana"/>
Provincia:	<input type="text" value="GR"/>	Particella:	<input type="text" value="-"/>
		Scala IGM:	<input type="text" value="100k"/>
Indirizzo	<input type="text" value="Podere Laschi"/>	Catasto Grotte Regione:	<input type="text" value="-"/>
		CTR:	<input type="text" value="342030"/>
Coordinate:	<input type="text" value="Gauss Boaga [EPSG:3003]"/>	Est:	<input type="text" value="1678156,75"/>
		Quota m slm:	<input type="text" value="30"/>
Affidabilita' posizionamento	<input type="text" value="Medio"/>	Nord:	<input type="text" value="4718471.82"/>
		Titolo CTR:	<input type="text" value="Podere Laschi"/>
Morfologia area:	<input type="text" value="Area pianeggiante"/>	Toponimo CTR:	<input type="text" value="Podere Laschi"/>
		Categoria:	<input type="text" value="Ritrovamenti isolati"/>
Geologia area:	<input type="text" value="-"/>	Funzione/Interpretazione:	<input type="text" value="Materiali sparsi"/>
Idrologia:	<input type="text" value="-"/>	Cronologia:	<input type="text" value="Romano"/>
		Fasi:	<input type="text" value="Plurifase"/>
Uso del suolo:	<input type="text" value="210 - Seminativi irrigui e non irrigui"/>	Fasi cronologiche:	<input type="text" value="Romano"/>
Proprieta':	<input type="text" value="Privata"/>	Competenze:	<input type="text" value="-"/>
Ubicazione:	<input type="text" value="Area contigua"/>	Vincoli:	<input type="text" value="-"/>

Descrizione del sito o del manufatto:

La prima area di concentrazione dei frammenti ceramici misura circa 80 x 25 m. Sono state identificate tegole di colore rosa e arancio. I reperti di ceramica includono oggetti grossolani, articoli red slip ware A e D africana, un frammento di ceramica sigillata italica e anfore nordafricane. La seconda area di concentrazione di frammenti ceramici è orientata N-S, misura circa 70 x 26 m. Sono stati recuperati numerosi mattoni e ceramiche; le classi attestate includono articoli di red slip ware african, rappresentato dalle produzioni A e D; sono attestati anche frammenti di anfora principalmente tunisini e utensili.

Stato di conservazione:	<input type="text" value="Non visibile"/>	Identificativo del bene:	<input type="text" value="-"/>	Vincolo DCR 296-88 prov	<input type="text" value="-"/>
Modalita' di reperimento:	<input type="text" value="Ricognizioni di superficie"/>	Vincolo Ex Legge 1089-3	<input type="text" value="-"/>		
Note e osservazioni:	<input type="text" value="-"/>	Bibliografia:	<input type="text" value="Vaccaro 2011, p. 256."/>		
Percorso Parco della Maremma	<input type="text" value="-"/>				
Interventi per la conservazione e valorizzazione	<input type="text" value="Scavo archeologico"/>				
Intervento di valorizzazione e divulgazione	<input type="text" value="Cartellonistica storico-archeologica"/>				
Ricerca archeologica sistematica:	<input type="text" value="Ricerca di superficie nelle aree circostanti"/>				

ID:	<input type="text" value="83"/>	Sito:	<input type="text" value="Madonna delle Grazie - Cappella dell'Ospedale"/>		
Comune:	<input type="text" value="Orbetello"/>	Codice catastale comune:	<input type="text" value="G088"/>	IGM:	<input type="text" value="135IV"/>
Localita':	<input type="text" value="Madonna della Grazie"/>	Foglio:	<input type="text" value="6"/>	Titolo IGM:	<input type="text" value="Orbetello"/>
Provincia:	<input type="text" value="GR"/>	Particella:	<input type="text" value="A"/>	Scala IGM:	<input type="text" value="100k"/>
Indirizzo	<input type="text" value="S. P. di Talamone, 1"/>	Catasto Grotte Regione:	<input type="text" value="-"/>	CTR:	<input type="text" value="342020"/>
Coordinate:	<input type="text" value="Gauss Boaga [EPSG:3003]"/>	Est:	<input type="text" value="1675424,07"/>	Quota m slm:	<input type="text" value="1,8"/>
Affidabilita' posizionamento	<input type="text" value="Buono"/>	Nord:	<input type="text" value="4714624,86"/>	Titolo CTR:	<input type="text" value="Talamone"/>
Morfologia area:	<input type="text" value="Area pianeggiante"/>			Scala CTR:	<input type="text" value="10k"/>
Geologia area:	<input type="text" value="Depositi alluvionali terrazzati:limi e sabbie prevalenti"/>			Toponimo CTR:	<input type="text" value="Madonna delle Grazie"/>
Idrologia:	<input type="text" value="-"/>			Categoria:	<input type="text" value="Chiesa-Edificio Religioso"/>
Uso del suolo:	<input type="text" value="1121 - Pertinenza abitativa, edificio sparso"/>			Funzione/Interpretazione:	<input type="text" value="Chiesa"/>
Proprieta':	<input type="text" value="Pubblica"/>	Competenze:	<input type="text" value="SABAP-SI"/>		
Ubicazione:	<input type="text" value="Fuori area"/>	Vincoli:	<input type="text" value="architettonico"/>		
				Cronologia:	<input type="text" value="XVII - XVIII"/>
				Fasi:	<input type="text" value="Monofase"/>
				Fasi cronologiche:	<input type="text" value="XVII - XVIII"/>

Descrizione del sito o del manufatto:

La chiesa della Madonna delle Grazie e' un edificio religioso situato nei pressi di Talamone all'interno del Podere Santa Francesca. La cappella rurale venne realizzata nel corso del XVII secolo, per consentire la sosta di preghiera ai viaggiatori che giungevano a Talamone attraverso la vicina via Aurelia, che all'epoca correva parallela più a ovest rispetto al tracciato attuale. In seguito furono costruiti anche altri edifici attigui alla chiesa, originariamente collegati e funzionali ad essa, e trasformati nel corso del tempo in strutture abitative di tipo rurale, con alcune ristrutturazioni e aggiunte posticce che pero' non hanno intaccato l'originario aspetto dell'edificio religioso che si era venuto a trovare incorporato tra di essi. La facciata e' preceduta da un porticato con tre ordini di archi di eguale ampiezza, sui quali trova appoggio il frontone sommitale di forma triangolare che delimita nel complesso il pronao: mentre le due arcate laterali poggiano su muri di base, quello centrale e' aperto per consentire l'accesso all'interno del porticato, che e' completato su ciascun lato da un'altra arcata. Il porticato nasconde la facciata propriamente detta, col portale d'ingresso centrale ad arco ribassato, affiancato da due finestre laterali che si aprono come monofore ad arco tondo, che in passato consentivano la preghiera anche dall'esterno dell'edificio religioso; un'altra finestra si apre centralmente nella parte superiore della facciata al di sopra del portale. L'area absidale e' rimasta addossata esternamente ad un edificio poderale. La chiesa si caratterizza per la presenza di un campanile a vela che si eleva trovando come base di appoggio la parte anteriore destra del tetto di copertura, in posizione retrograda rispetto alla facciata. Il campanile presenta la cella campanaria che si apre al centro come una piccola monofora ad arco, sovrastata a sua volta nella parte sommitale da un timpano triangolare. L'interno e' ad aula unica, stilisticamente simile alle altre cappelle rurali della zona risalenti a tale periodo.

Stato di conservazione:	<input type="text" value="Degradato"/>	Identificativo del bene:	<input type="text" value="90530180189"/>	Vincolo DCR 296-88 prov	<input type="text" value="-"/>
Modalita' di reperimento:	<input type="text" value="-"/>	Vincolo Ex Legge 1089-3	<input type="text" value="8991-8992"/>		
Note e osservazioni:	<input type="text" value="-"/>		Bibliografia:	<input type="text" value="von Vacano 1985"/>	
Percorso Parco della Maremma	<input type="text" value="T1"/>				
Interventi per la conservazione e valorizzazione	<input type="text" value="Manutenzione ordinaria; Manutenzione straordinaria; Visita aperta al pubblico previa convenzione con i proprietari pubblici o privati"/>				
Intervento di valorizzazione e divulgazione	<input type="text" value="Cartellonistica storico-archeologica"/>				
Ricerca archeologica sistematica:	<input type="text" value="-"/>				

ID:	<input type="text" value="84"/>	Sito:	<input type="text" value="Torre Poggio Raso"/>		
Comune:	<input type="text" value="Orbetello"/>	Codice catastale comune:	<input type="text" value="G088"/>	IGM:	<input type="text" value="135IV"/>
Localita':	<input type="text" value="Poggio Raso"/>	Foglio:	<input type="text" value="1"/>	Titolo IGM:	<input type="text" value="Orbetello"/>
Provincia:	<input type="text" value="GR"/>	Particella:	<input type="text" value="11"/>	Scala IGM:	<input type="text" value="100k"/>
Indirizzo	<input type="text" value="Poggio Raso"/>	Catasto Grotte Regione:	<input type="text" value="-"/>	CTR:	<input type="text" value="342020"/>
Coordinate:	<input type="text" value="Gauss Boaga [EPSG:3003]"/>	Est:	<input type="text" value="1673990,4"/>	Quota m slm:	<input type="text" value="-"/>
Affidabilita' posizionamento	<input type="text" value="Buono"/>	Nord:	<input type="text" value="4718093,37"/>	Titolo CTR:	<input type="text" value="Talamone"/>
Morfologia area:	<input type="text" value="Rilievi dei Monti dell'Uccellina"/>			Scala CTR:	<input type="text" value="10k"/>
Geologia area:	<input type="text" value="Calcare cavernoso"/>			Toponimo CTR:	<input type="text" value="Poggio Raso"/>
Idrologia:	<input type="text" value="-"/>			Categoria:	<input type="text" value="Torre-fortificazione"/>
Uso del suolo:	<input type="text" value="324 - Aree a vegetazione boschiva e arbustiva in evoluzione"/>			Funzione/Interpretazione:	<input type="text" value="Torre"/>
Proprieta':	<input type="text" value="Pubblica"/>	Competenze:	<input type="text" value="-"/>		
Ubicazione:	<input type="text" value="Parco"/>	Vincoli:	<input type="text" value="-"/>		
Cronologia:		<input type="text" value="XIX - XX"/>	Fasi: <input type="text" value="Monofase"/>		
Fasi cronologiche:		<input type="text" value="XIX-XX"/>			

Descrizione del sito o del manufatto:

Della torre non rimane traccia. Nelle piante del Catasto Leopoldino redatte nel 1824 dal geometra Luigi Banti e' segnato il toponimo dell'edificio, ma non la torre.

Stato di conservazione:	<input type="text" value="Non visibile"/>	Identificativo del bene:	<input type="text" value="-"/>	Vincolo DCR 296-88 prov	<input type="text" value="-"/>
Modalita' di reperimento:	<input type="text" value="-"/>			Vincolo Ex Legge 1089-3	<input type="text" value="-"/>
Note e osservazioni:	<input type="text" value="-"/>		Bibliografia:	<input type="text" value="Maioli Urbini 1994; Guerrini 1999"/>	
Percorso Parco della Maremma	<input type="text" value="T3"/>				
Interventi per la conservazione e valorizzazione	<input type="text" value="Scavo archeologico"/>				
Intervento di valorizzazione e divulgazione	<input type="text" value="Cartellonistica storico-archeologica"/>				
Ricerca archeologica sistematica:	<input type="text" value="Ricerca di superficie nelle aree circostanti"/>				

ID:	<input type="text" value="85"/>	Sito:	<input type="text" value="Fattoria La Valentina"/>			
Comune:	<input type="text" value="Orbetello"/>	Codice catastale comune:	<input type="text" value="G088"/>	IGM:	<input type="text" value="135IV"/>	
Localita':	<input type="text" value="La Valentina"/>	Foglio:	<input type="text" value="3"/>	Titolo IGM:	<input type="text" value="Orbetello"/>	
Provincia:	<input type="text" value="GR"/>	Particella:	<input type="text" value="201"/>	Scala IGM:	<input type="text" value="100k"/>	
Indirizzo	<input type="text" value="Strada Vicinale Valentina"/>	Catasto Grotte Regione:	<input type="text" value="-"/>	CTR:	<input type="text" value="342020"/>	
Coordinate:	<input type="text" value="Gauss Boaga [EPSG:3003]"/>	Est:	<input type="text" value="1675699,58"/>	Quota m slm:	<input type="text" value="25,4"/>	
Affidabilita' posizionamento	<input type="text" value="Buono"/>	Nord:	<input type="text" value="4717593,42"/>	Titolo CTR:	<input type="text" value="Talamone"/>	
Morfologia area:	<input type="text" value="Area pedecollinare"/>			Scala CTR:	<input type="text" value="10k"/>	
Geologia area:	<input type="text" value="Depositi eluvio-colluviali"/>			Toponimo CTR:	<input type="text" value="Fattoria La Valentina"/>	
Idrologia:	<input type="text" value="-"/>			Categoria:	<input type="text" value="Fattoria-villa"/>	
Uso del suolo:	<input type="text" value="1121 - pertinenza abitativa, edificio sparso"/>			Funzione/Interpretazione:	<input type="text" value="Fattoria"/>	
Proprieta':	<input type="text" value="Privata"/>	Competenze:	<input type="text" value="-"/>			
Ubicazione:	<input type="text" value="Parco"/>	Vincoli:	<input type="text" value="-"/>			
			Cronologia:	<input type="text" value="XIX - XX"/>	Fasi:	<input type="text" value="Plurifase"/>
			Fasi cronologiche:	<input type="text" value="Medioevo; XX"/>		

Descrizione del sito o del manufatto:

Nell'area della Fattoria Valentina era localizzato l'antico convento dei monaci Benedettini e Cistercensi utilizzato come luogo di riposo per i pellegrini che si recavano in Terrasanta, diventato di proprieta' della famiglia Biozzi dai primi '900 e trasformato in fattoria a coltivazione biologica e allevamento bovino. Durante i lavori di riassetto del territorio la fattoria venne munita di abbeveratorio alimentato da un'aeropompa.

Stato di conservazione:	<input type="text" value="Ottimale"/>	Identificativo del bene:	<input type="text" value="-"/>	Vincolo DCR 296-88 prov	<input type="text" value="-"/>
Modalita' di reperimento:	<input type="text" value="-"/>			Vincolo Ex Legge 1089-3	<input type="text" value="-"/>
Note e osservazioni:	<input type="text" value="-"/>		Bibliografia:	<input type="text" value="Maioli Urbini 1994"/>	
Percorso Parco della Maremma	<input type="text" value="-"/>				
Interventi per la conservazione e valorizzazione	<input type="text" value="Manutenzione ordinaria; Visita aperta al pubblico previa convenzione con i proprietari pubblici o privati"/>				
Intervento di valorizzazione e divulgazione	<input type="text" value="Cartellonistica storico-archeologica"/>				
Ricerca archeologica sistematica:	<input type="text" value="Ricerca di superficie nelle aree circostanti"/>				

ID:	<input type="text" value="86"/>	Sito:	<input type="text" value="Torre Cannelle"/>
Comune:	<input type="text" value="Orbetello"/>	Codice catastale comune:	<input type="text" value="G088"/>
		IGM:	<input type="text" value="135IV"/>
Localita':	<input type="text" value="Poggio Tondo"/>	Foglio:	<input type="text" value="1"/>
		Titolo IGM:	<input type="text" value="Orbetello"/>
Provincia:	<input type="text" value="GR"/>	Particella:	<input type="text" value="47"/>
		Scala IGM:	<input type="text" value="100k"/>
Indirizzo	<input type="text" value="Torre Cannelle"/>	Catasto Grotte Regione:	<input type="text" value="-"/>
		CTR:	<input type="text" value="342020"/>
Coordinate:	<input type="text" value="Gauss Boaga [EPSG:3003]"/>	Est:	<input type="text" value="1672954,38"/>
		Quota m slm:	<input type="text" value="36,7"/>
Affidabilita' posizionamento	<input type="text" value="Buono"/>	Nord:	<input type="text" value="4716738,7"/>
		Titolo CTR:	<input type="text" value="Talamone"/>
Morfologia area:	<input type="text" value="Rilievi dei Monti dell'Uccellina"/>	Scala CTR:	<input type="text" value="10k"/>
		Toponimo CTR:	<input type="text" value="Torre Cannelle"/>
Geologia area:	<input type="text" value="Filladi grigio-verdastre, quarziti e metaconglomerati"/>	Categoria:	<input type="text" value="Torre-fortificazione"/>
		Funzione/Interpretazione:	<input type="text" value="Torre di avvistamento"/>
Idrologia:	<input type="text" value="-"/>	Cronologia:	<input type="text" value="XVI"/>
		Fasi:	<input type="text" value="Monofase"/>
Uso del suolo:	<input type="text" value="1121 - pertinenza abitativa, edificio sparso"/>	Fasi cronologiche:	<input type="text" value="XVI"/>
Proprieta':	<input type="text" value="Pubblica"/>	Competenze:	<input type="text" value="-"/>
Ubicazione:	<input type="text" value="Parco"/>	Vincoli:	<input type="text" value="-"/>

Descrizione del sito o del manufatto:

La torre e' di tipologia edilizia cinquecentesca, a pianta quadrata con basamento a scarpa sormontato da un cordolo e scala esterna con ponte levatoio, la torre e' circondata da un cortiletto racchiuso da una cinta muraria come gran parte delle torri costruite in questo Stato. Pertanto l'origine dell'edificio, anche se mancano notizie a questo riguardo, e da collocarsi intorno al 1565, allorché furono edificate le altre torri del sistema costiero che facevano parte delle imponenti opere fortificate dello Stato spagnolo.

Stato di conservazione:	<input type="text" value="Buono"/>	Identificativo del bene:	<input type="text" value="-"/>	Vincolo DCR 296-88 prov	<input type="text" value="-"/>
Modalita' di reperimento:	<input type="text" value="-"/>	Vincolo Ex Legge 1089-3	<input type="text" value="-"/>		
Note e osservazioni:	<input type="text" value="-"/>	Bibliografia:	<input type="text" value="Maioli Urbini 1994; Guerrini 1999"/>		
Percorso Parco della Maremma	<input type="text" value="T2"/>				
Interventi per la conservazione e valorizzazione	<input type="text" value="Manutenzione ordinaria; Visita aperta al pubblico previa convenzione con i proprietari pubblici o privati"/>				
Intervento di valorizzazione e divulgazione	<input type="text" value="Cartellonistica storico-archeologica"/>				
Ricerca archeologica sistematica:	<input type="text" value="Allargamento area di scavo; Ricerca di superficie nelle aree circostanti"/>				

ID:	<input type="text" value="87"/>	Sito:	<input type="text" value="Tombe Villanoviane - Pod. San Giuseppe"/>			
Comune:	<input type="text" value="Orbetello"/>	Codice catastale comune:	<input type="text" value="G088"/>	IGM:	<input type="text" value="135IV"/>	
Localita':	<input type="text" value="Podere San Giuseppe"/>	Foglio:	<input type="text" value="3"/>	Titolo IGM:	<input type="text" value="Orbetello"/>	
Provincia:	<input type="text" value="GR"/>	Particella:	<input type="text" value="-"/>	Scala IGM:	<input type="text" value="100k"/>	
Indirizzo	<input type="text" value="Pod. San Giuseppe"/>	Catasto Grotte Regione:	<input type="text" value="-"/>	CTR:	<input type="text" value="342020"/>	
Coordinate:	<input type="text" value="Gauss Boaga [EPSG:3003]"/>	Est:	<input type="text" value="1676363,41"/>	Quota m slm:	<input type="text" value="-"/>	
Affidabilita' posizionamento	<input type="text" value="Medio"/>	Nord:	<input type="text" value="4716055,41"/>	Titolo CTR:	<input type="text" value="Talamone"/>	
Morfologia area:	<input type="text" value="Area pedecollinare"/>			Scala CTR:	<input type="text" value="10k"/>	
Geologia area:	<input type="text" value="Depositi alluvionali terrazzati:limi e sabbie prevalenti"/>			Toponimo CTR:	<input type="text" value="Podere San Giuseppe"/>	
Idrologia:	<input type="text" value="-"/>			Categoria:	<input type="text" value="Necropoli"/>	
Uso del suolo:	<input type="text" value="-"/>			Funzione/Interpretazione:	<input type="text" value="Area funeraria"/>	
Proprieta':	<input type="text" value="Privata"/>	Competenze:	<input type="text" value="-"/>			
Ubicazione:	<input type="text" value="Parco"/>	Vincoli:	<input type="text" value="-"/>			
			Cronologia:	<input type="text" value="Pre-protostorico"/>	Fasi:	<input type="text" value="Monofase"/>
			Fasi cronologiche:	<input type="text" value="Eta' del Ferro"/>		

Descrizione del sito o del manufatto:

Nelle vicinanze di Podere San Giuseppe durante i lavori di bonifica della Palude di Talamone sono state intercettate e distrutte tre tombe a cremazione a pozzetto, una delle quali conteneva un ossuario biconico con decorazione a meandro ricoperto da una ciotola capovolta.

Stato di conservazione:	<input type="text" value="Non visibile"/>	Identificativo del bene:	<input type="text" value="-"/>	Vincolo DCR 296-88 prov	<input type="text" value="-"/>
Modalita' di reperimento:	<input type="text" value="Ricognizioni di superficie"/>			Vincolo Ex Legge 1089-3	<input type="text" value="-"/>
Note e osservazioni:	<input type="text" value="-"/>			Bibliografia:	<input type="text" value="Fedeli 1993"/>
Percorso Parco della Maremma	<input type="text" value="-"/>				
Interventi per la conservazione e valorizzazione	<input type="text" value="Scavo archeologico"/>				
Intervento di valorizzazione e divulgazione	<input type="text" value="Cartellonistica storico-archeologica"/>				
Ricerca archeologica sistematica:	<input type="text" value="Ricerca di superficie nelle aree circostanti"/>				

ID: Sito:

Comune: Codice catastale comune: IGM:

Localita': Foglio: Titolo IGM:

Provincia: Particella: Scala IGM:

Indirizzo Catasto Grotte Regione: CTR:

Coordinate: Est: Quota m slm: Titolo CTR:

Affidabilita' posizionamento Nord: Scala CTR:

Morfologia area: Toponimo CTR:

Geologia area: Categoria:

Idrologia: Funzione/Interpretazione:

Uso del suolo: Cronologia: Fasi:

Proprieta': Competenze: Fasi cronologiche:

Ubicazione: Vincoli:

Descrizione del sito o del manufatto:

Probabili resti di una fortificazione nei pressi di Poggio Corvo.

Stato di conservazione: Identificativo del bene: Vincolo DCR 296-88 prov

Modalita' di reperimento: Vincolo Ex Legge 1089-3

Note e osservazioni: Bibliografia:

Percorso Parco della Maremma

Interventi per la conservazione e valorizzazione

Intervento di valorizzazione e divulgazione

Ricerca archeologica sistematica:

ID:	<input type="text" value="89"/>	Sito:	<input type="text" value="Torre Capo d'Uomo"/>		
Comune:	<input type="text" value="Orbetello"/>	Codice catastale comune:	<input type="text" value="G088"/>	IGM:	<input type="text" value="135IV"/>
Localita':	<input type="text" value="Torre Capo d'Uomo"/>	Foglio:	<input type="text" value="5"/>	Titolo IGM:	<input type="text" value="Orbetello"/>
Provincia:	<input type="text" value="GR"/>	Particella:	<input type="text" value="2"/>	Scala IGM:	<input type="text" value="100k"/>
Indirizzo	<input type="text" value="via Cala di Forno, 53"/>	Catasto Grotte Regione:	<input type="text" value="-"/>	CTR:	<input type="text" value="342020"/>
Coordinate:	<input type="text" value="Gauss Boaga [EPSG:3003]"/>	Est:	<input type="text" value="1674451,17"/>	Quota m slm:	<input type="text" value="118"/>
Affidabilita' posizionamento	<input type="text" value="Buono"/>	Nord:	<input type="text" value="4713948,64"/>	Titolo CTR:	<input type="text" value="Talamone"/>
Morfologia area:	<input type="text" value="Rilievi dei Monti dell'Uccellina"/>			Scala CTR:	<input type="text" value="10k"/>
Geologia area:	<input type="text" value="Calcare cavernoso"/>			Toponimo CTR:	<input type="text" value="Capo d'Uomo"/>
Idrologia:	<input type="text" value="-"/>			Categoria:	<input type="text" value="Torre-fortificazione"/>
Uso del suolo:	<input type="text" value="112 - Zone residenziali a tessuto discontinuo"/>			Funzione/Interpretazione:	<input type="text" value="Torre di avvistamento"/>
Proprieta':	<input type="text" value="Privata"/>	Competenze:	<input type="text" value="SABAP-SI"/>		
Ubicazione:	<input type="text" value="Parco"/>	Vincoli:	<input type="text" value="architettonico"/>		
Cronologia: <input type="text" value="XVI"/> Fasi: <input type="text" value="Monofase"/>					
Fasi cronologiche: <input type="text" value="XVI"/>					

Descrizione del sito o del manufatto:

Torre costruita sul colle di Bengodi, realizzata per la protezione della baia di Talamone da eventuali attacchi nemici. La struttura venne costruita intorno alla seconda meta' del Cinquecento e si differenzia per la pianta circolare, anche se con base a scarpata sormontata da un cordolo. La scala esterna, in muratura con ponte levatoio, risponde ai canoni locali. Un'altra differenziazione e' data dagli archi pensili che coronano la sommita', con una caditoia ogni due. Le caditoie sono poste in corrispondenza delle aperture.

Stato di conservazione:	<input type="text" value="Buono"/>	Identificativo del bene:	<input type="text" value="90530180349"/>	Vincolo DCR 296-88 prov	<input type="text" value="-"/>
Modalita' di reperimento:	<input type="text" value="-"/>			Vincolo Ex Legge 1089-3	<input type="text" value="9278"/>
Note e osservazioni:	<input type="text" value="-"/>			Bibliografia:	<input type="text" value="Maioli Urbini 1994; Guerrini 1999"/>
Percorso Parco della Maremma	<input type="text" value="T1 - T2"/>				
Interventi per la conservazione e valorizzazione	<input type="text" value="Manutenzione ordinaria; Visita aperta al pubblico previa convenzione con i proprietari pubblici o privati"/>				
Intervento di valorizzazione e divulgazione	<input type="text" value="Cartellonistica storico-archeologica"/>				
Ricerca archeologica sistematica:	<input type="text" value="Allargamento area di scavo; Ricerca di superficie nelle aree circostanti"/>				

ID:	<input type="text" value="90"/>	Sito:	<input type="text" value="Molinaccio"/>
Comune:	<input type="text" value="Orbetello"/>	Codice catastale comune:	<input type="text" value="G088"/>
		IGM:	<input type="text" value="135IV"/>
Localita':	<input type="text" value="Molinaccio"/>	Foglio:	<input type="text" value="5"/>
		Titolo IGM:	<input type="text" value="Orbetello"/>
Provincia:	<input type="text" value="GR"/>	Particella:	<input type="text" value="217"/>
		Scala IGM:	<input type="text" value="100k"/>
Indirizzo:	<input type="text" value="-"/>	Catasto Grotte Regione:	<input type="text" value="-"/>
		CTR:	<input type="text" value="342020"/>
Coordinate:	<input type="text" value="Gauss Boaga [EPSG:3003]"/>	Est:	<input type="text" value="1674888,67"/>
		Quota m slm:	<input type="text" value="50,9"/>
Affidabilita' posizionamento	<input type="text" value="Buono"/>	Nord:	<input type="text" value="4713571,56"/>
		Titolo CTR:	<input type="text" value="Talamone"/>
Morfologia area:	<input type="text" value="Rilievi dei Monti dell'Uccellina"/>	Scala CTR:	<input type="text" value="10k"/>
		Toponimo CTR:	<input type="text" value="Molinaccio"/>
Geologia area:	<input type="text" value="Calcere cavernoso"/>	Categoria:	<input type="text" value="Torre-fortificazione"/>
		Funzione/Interpretazione:	<input type="text" value="Torre di avvistamento"/>
Idrologia:	<input type="text" value="-"/>	Cronologia:	<input type="text" value="XVIII - XIX"/>
		Fasi:	<input type="text" value="Monofase"/>
Uso del suolo:	<input type="text" value="112 - Zone residenziali a tessuto discontinuo"/>	Fasi cronologiche:	<input type="text" value="XVIII - XIX"/>
Proprieta':	<input type="text" value="Privata"/>	Competenze:	<input type="text" value="-"/>
Ubicazione:	<input type="text" value="Parco"/>	Vincoli:	<input type="text" value="-"/>

Descrizione del sito o del manufatto:

La struttura e' ubicata su un poggio a meta' strada fra Talamone e la Torre di Capo d'Uomo. La torre e' ormai ridotta al solo basamento circolare dove si apre una piccola porta a sesto acuto. Nonostante oggi venga comunemente chiamata "Torre" questo edificio era adibito a mulino e non faceva quindi parte dell'apparato difensivo. La piccola porta rivolta verso il mare potrebbe essere un elemento indicante la destinazione a uso civile.

Stato di conservazione:	<input type="text" value="Degradato"/>	Identificativo del bene:	<input type="text" value="-"/>	Vincolo DCR 296-88 prov	<input type="text" value="-"/>
Modalita' di reperimento:	<input type="text" value="-"/>	Vincolo Ex Legge 1089-3	<input type="text" value="-"/>		
Note e osservazioni:	<input type="text" value="-"/>	Bibliografia:	<input type="text" value="Maioli Urbini 1994; Guerrini 1999"/>		
Percorso Parco della Maremma	<input type="text" value="T1 - T2"/>				
Interventi per la conservazione e valorizzazione	<input type="text" value="Manutenzione ordinaria; Visita aperta al pubblico previa convenzione con i proprietari pubblici o privati"/>				
Intervento di valorizzazione e divulgazione	<input type="text" value="Cartellonistica storico-archeologica"/>				
Ricerca archeologica sistematica:	<input type="text" value="Allargamento area di scavo; Ricerca di superficie nelle aree circostanti"/>				

ID:	<input type="text" value="91"/>	Sito:	<input type="text" value="Talamone-Villa Romana"/>		
Comune:	<input type="text" value="Orbetello"/>	Codice catastale comune:	<input type="text" value="G088"/>	IGM:	<input type="text" value="135IV"/>
Localita':	<input type="text" value="Talamone"/>	Foglio:	<input type="text" value="5"/>	Titolo IGM:	<input type="text" value="Orbetello"/>
Provincia:	<input type="text" value="GR"/>	Particella:	<input type="text" value="495, 496, 48"/>	Scala IGM:	<input type="text" value="100k"/>
Indirizzo	<input type="text" value="Talamone"/>	Catasto Grotte Regione:	<input type="text" value="-"/>	CTR:	<input type="text" value="342020"/>
Coordinate:	<input type="text" value="Gauss Boaga [EPSG:3003]"/>	Est:	<input type="text" value="1674902,77"/>	Quota m slm:	<input type="text" value="52"/>
Affidabilita' posizionamento	<input type="text" value="Buono"/>	Nord:	<input type="text" value="4713717,48"/>	Titolo CTR:	<input type="text" value="Talamone"/>
Morfologia area:	<input type="text" value="Rilievi dei Monti dell'Uccellina"/>			Toponimo CTR:	<input type="text" value="Talamone"/>
Geologia area:	<input type="text" value="Calcare cavernoso"/>			Categoria:	<input type="text" value="Villa romana"/>
Idrologia:	<input type="text" value="-"/>			Funzione/Interpretazione:	<input type="text" value="Villa romana"/>
Uso del suolo:	<input type="text" value="323 - Area a vegetazione sclerofilla"/>			Cronologia:	<input type="text" value="Romano"/>
Proprieta':	<input type="text" value="Privata"/>	Competenze:	<input type="text" value="SABAP-SI"/>		
Ubicazione:	<input type="text" value="Area contigua"/>	Vincoli:	<input type="text" value="archeologico"/>		
Fasi cronologiche: <input type="text" value="Romano"/>					
Fasi: <input type="text" value="Monofase"/>					

Descrizione del sito o del manufatto:

Resti di una villa romana con annessa cisterna nei pressi del centro abitato di Talamone.

Stato di conservazione:	<input type="text" value="Non visibile"/>	Identificativo del bene:	<input type="text" value="9053075359"/>	Vincolo DCR 296-88 prov	<input type="text" value="-"/>
Modalita' di reperimento:	<input type="text" value="-"/>	Vincolo Ex Legge 1089-3	<input type="text" value="x"/>		
Note e osservazioni:	<input type="text" value="-"/>		Bibliografia:	<input type="text" value="von Vacano 1985"/>	
Percorso Parco della Maremma	<input type="text" value="T1 - T2"/>				
Interventi per la conservazione e valorizzazione	<input type="text" value="Scavo archeologico"/>				
Intervento di valorizzazione e divulgazione	<input type="text" value="Cartellonistica storico-archeologica"/>				
Ricerca archeologica sistematica:	<input type="text" value="Allargamento area di scavo; Ricerca di superficie nelle aree circostanti"/>				

ID:	<input type="text" value="92"/>	Sito:	<input type="text" value="Forte di Talamone"/>						
Comune:	<input type="text" value="Orbetello"/>	Codice catastale comune:	<input type="text" value="G088"/>	IGM:	<input type="text" value="135IV"/>				
Localita':	<input type="text" value="Talamone"/>	Foglio:	<input type="text" value="5"/>	Titolo IGM:	<input type="text" value="Orbetello"/>				
Provincia:	<input type="text" value="GR"/>	Particella:	<input type="text" value="162"/>	Scala IGM:	<input type="text" value="100k"/>				
Indirizzo	<input type="text" value="Talamone"/>	Catasto Grotte Regione:	<input type="text" value="-"/>	CTR:	<input type="text" value="342020"/>				
Coordinate:	<input type="text" value="Gauss Boaga [EPSG:3003]"/>	Est:	<input type="text" value="1675187,95"/>	Quota m slm:	<input type="text" value="34,9"/>				
Affidabilita' posizionamento	<input type="text" value="Buono"/>	Nord:	<input type="text" value="4713366,08"/>	Titolo CTR:	<input type="text" value="Talamone"/>				
Morfologia area:	<input type="text" value="Promontorio di Talamone"/>			Toponimo CTR:	<input type="text" value="La Rocca"/>				
Geologia area:	<input type="text" value="Calcarea cavernosa"/>			Categoria:	<input type="text" value="Torre-fortificazione"/>				
Idrologia:	<input type="text" value="-"/>			Funzione/Interpretazione:	<input type="text" value="Forte"/>				
Uso del suolo:	<input type="text" value="112 - Zone residenziali a tessuto discontinuo"/>			Cronologia:	<input type="text" value="XV - XVI"/>				
Proprieta':	<input type="text" value="Pubblica"/>	Competenze:	<input type="text" value="SABAP-SI"/>						
Ubicazione:	<input type="text" value="Area contigua"/>	Vincoli:	<input type="text" value="architettonico"/>						
<table border="0"> <tr> <td>Fasi cronologiche:</td> <td><input type="text" value="XV-XVI"/></td> <td>Fasi:</td> <td><input type="text" value="Monofase"/></td> </tr> </table>						Fasi cronologiche:	<input type="text" value="XV-XVI"/>	Fasi:	<input type="text" value="Monofase"/>
Fasi cronologiche:	<input type="text" value="XV-XVI"/>	Fasi:	<input type="text" value="Monofase"/>						

Descrizione del sito o del manufatto:

La Rocca aldobrandesca di Talamone e' un'imponente fortificazione costiera che domina l'omonima localita' del comune di Orbetello. Situata sul promontorio più meridionale dei Monti dell'Uccellina, domina l'intero tratto costiero fino al promontorio dell'Argentario. La Rocca aldobrandesca di Talamone presenta una sezione rettangolare, con quattro torri che si innalzano agli angoli; tre di queste presentano un aspetto molto simile, mentre la torre nord risulta più alta e massiccia rispetto alle altre. Nell'insieme, le pareti della rocca risultano rivestite in pietra. Attorno alla rocca una serie di cortine murarie, facenti parte del circuito delle Mura di Talamone, circondano l'area sui lati che si affacciano verso il mare. La fortificazione medievale sorse verso la meta' del Duecento per volonta' degli Aldobrandeschi, con funzioni di avvistamento e di difesa sul porto sottostante. Nel corso del secolo successivo, la famiglia Aldobrandeschi concesse ai Senesi una serie di diritti sull'utilizzo del Porto di Talamone che, in cambio, provvidero ad eseguire una serie di lavori di ampliamento e di ulteriore fortificazione alla struttura preesistente; un'ulteriore serie di ristrutturazioni venne portata avanti nella seconda meta' del Quattrocento. Nella prima meta' del Cinquecento, la rocca subì una serie di devastazioni piratesche. La fortificazione fu definitivamente recuperata nella seconda meta' dello stesso secolo, quando la localita' entro' a far parte dello Stato dei Presidii; la ristrutturazione tardocinquecentesca ha conferito al monumento architettonico l'aspetto attuale. In epoca moderna, la rocca fu il punto di raccolta per i volontari che si imbarcarono a Talamone per la Spedizione dei Mille, a seguito del temporaneo sbarco di Giuseppe Garibaldi. Durante la Seconda guerra mondiale, la fortificazione ha subito alcuni danneggiamenti a cui seguirono opere di restauro che hanno riportato la rocca agli antichi splendori.

Stato di conservazione:	<input type="text" value="Ottimale"/>	Identificativo del bene:	<input type="text" value="9053018170"/>	Vincolo DCR 296-88 prov	<input type="text" value="-"/>
Modalita' di reperimento:	<input type="text" value="-"/>	Vincolo Ex Legge 1089-3	<input type="text" value="x"/>		
Note e osservazioni:	<input type="text" value="-"/>		Bibliografia:	<input type="text" value="Mazzolai 1997; Guerrini 1999"/>	
Percorso Parco della Maremma	<input type="text" value="-"/>				
Interventi per la conservazione e valorizzazione	<input type="text" value="Manutenzione ordinaria"/>				
Intervento di valorizzazione e divulgazione	<input type="text" value="Cartellonistica storico-archeologica"/>				
Ricerca archeologica sistematica:	<input type="text" value="Allargamento area di scavo; Ricerca di superficie nelle aree circostanti"/>				

ID:	<input type="text" value="93"/>	Sito:	<input type="text" value="Necropoli Etrusca di Talamonaccio"/>			
Comune:	<input type="text" value="Orbetello"/>	Codice catastale comune:	<input type="text" value="G088"/>	IGM:	<input type="text" value="135IV"/>	
Localita':	<input type="text" value="Poggio di Talamonaccio"/>	Foglio:	<input type="text" value="12"/>	Titolo IGM:	<input type="text" value="Orbetello"/>	
Provincia:	<input type="text" value="GR"/>	Particella:	<input type="text" value="-"/>	Scala IGM:	<input type="text" value="100k"/>	
Indirizzo	<input type="text" value="Poggio di Talamonaccio"/>	Catasto Grotte Regione:	<input type="text" value="-"/>	CTR:	<input type="text" value="342030"/>	
Coordinate:	<input type="text" value="Gauss Boaga [EPSG:3003]"/>	Est:	<input type="text" value="1678109,91"/>	Quota m slm:	<input type="text" value="-"/>	
Affidabilita' posizionamento	<input type="text" value="Scarso"/>	Nord:	<input type="text" value="4713686,31"/>	Titolo CTR:	<input type="text" value="Fonteblanda"/>	
Morfologia area:	<input type="text" value="Rilievi di Talamonaccio"/>			Scala CTR:	<input type="text" value="10k"/>	
Geologia area:	<input type="text" value="Macigno: Arenaria-quarzoso-micacea di Poggio di Capalbiaccio"/>			Toponimo CTR:	<input type="text" value="-"/>	
Idrologia:	<input type="text" value="-"/>			Categoria:	<input type="text" value="Necropoli"/>	
Uso del suolo:	<input type="text" value="-"/>			Funzione/Interpretazione:	<input type="text" value="Area funeraria"/>	
Proprieta':	<input type="text" value="Privata"/>	Competenze:	<input type="text" value="-"/>			
Ubicazione:	<input type="text" value="Area contigua"/>	Vincoli:	<input type="text" value="-"/>			
			Cronologia:	<input type="text" value="Etrusco"/>	Fasi:	<input type="text" value="Monofase"/>
			Fasi cronologiche:	<input type="text" value="Etrusco"/>		

Descrizione del sito o del manufatto:

Tombe trovate sul pendio settentrionale del Poggio di Talamonaccio. La necropoli si trovava sul pendio relativamente ripido rivolto a nord al di fuori ed al di sotto dell'insediamento etrusco, fra la circonvallazione e la strada privata che piu' sotto si diparte a destra verso la Torre di Talamonaccio. Le tombe erano tutte distrutte, nel più fortunato dei casi vi erano resti di ossa all'interno.

Stato di conservazione:	<input type="text" value="Non visibile"/>	Identificativo del bene:	<input type="text" value="-"/>	Vincolo DCR 296-88 prov	<input type="text" value="-"/>
Modalita' di reperimento:	<input type="text" value="-"/>			Vincolo Ex Legge 1089-3	<input type="text" value="8991-8992"/>
Note e osservazioni:	<input type="text" value="-"/>			Bibliografia:	<input type="text" value="von Vacano 1985, p. 70"/>
Percorso Parco della Maremma	<input type="text" value="-"/>				
Interventi per la conservazione e valorizzazione	<input type="text" value="Scavo archeologico"/>				
Intervento di valorizzazione e divulgazione	<input type="text" value="Cartellonistica storico-archeologica"/>				
Ricerca archeologica sistematica:	<input type="text" value="Allargamento area di scavo; Ricerca di superficie nelle aree circostanti"/>				

ID:	<input type="text" value="94"/>	Sito:	<input type="text" value="Fattoria Bengodi - Necropoli romana"/>			
Comune:	<input type="text" value="Orbetello"/>	Codice catastale comune:	<input type="text" value="G088"/>	IGM:	<input type="text" value="135IV"/>	
Localita':	<input type="text" value="Bengodi"/>	Foglio:	<input type="text" value="12"/>	Titolo IGM:	<input type="text" value="Orbetello"/>	
Provincia:	<input type="text" value="GR"/>	Particella:	<input type="text" value="-"/>	Scala IGM:	<input type="text" value="100k"/>	
Indirizzo	<input type="text" value="Valle delle pietra vergine"/>	Catasto Grotte Regione:	<input type="text" value="-"/>	CTR:	<input type="text" value="342030"/>	
Coordinate:	<input type="text" value="Gauss Boaga [EPSG:3003]"/>	Est:	<input type="text" value="1677880,29"/>	Quota m slm:	<input type="text" value="-"/>	
Affidabilita' posizionamento	<input type="text" value="Scarso"/>	Nord:	<input type="text" value="4714099,56"/>	Titolo CTR:	<input type="text" value="Fonteblanda"/>	
Morfologia area:	<input type="text" value="-"/>			Scala CTR:	<input type="text" value="10k"/>	
Geologia area:	<input type="text" value="-"/>			Toponimo CTR:	<input type="text" value="-"/>	
Idrologia:	<input type="text" value="-"/>			Categoria:	<input type="text" value="Necropoli"/>	
Uso del suolo:	<input type="text" value="-"/>			Funzione/Interpretazione:	<input type="text" value="Area funeraria"/>	
Proprieta':	<input type="text" value="Privata"/>	Competenze:	<input type="text" value="-"/>			
Ubicazione:	<input type="text" value="Area contigua"/>	Vincoli:	<input type="text" value="-"/>			
			Cronologia:	<input type="text" value="Romano"/>	Fasi:	<input type="text" value="Monofase"/>
			Fasi cronologiche:	<input type="text" value="Romano"/>		

Descrizione del sito o del manufatto:

Nella valle della "pietra vergine", fra il colle di Bengodi e il Talamonaccio venne individuata una necropoli sicuramente romana. Le urne di argilla nei "cubicoli" scoperti avrebbero contenuto monete di bronzo ed argenta risalenti a diversi periodi dell'impero romano.

Stato di conservazione:	<input type="text" value="Non visibile"/>	Identificativo del bene:	<input type="text" value="-"/>	Vincolo DCR 296-88 prov	<input type="text" value="-"/>
Modalita' di reperimento:	<input type="text" value="-"/>			Vincolo Ex Legge 1089-3	<input type="text" value="-"/>
Note e osservazioni:	<input type="text" value="-"/>		Bibliografia:	<input type="text" value="von Vacano 1985, p. 47"/>	
Percorso Parco della Maremma	<input type="text" value="-"/>				
Interventi per la conservazione e valorizzazione	<input type="text" value="Scavo archeologico"/>				
Intervento di valorizzazione e divulgazione	<input type="text" value="Cartellonistica storico-archeologica"/>				
Ricerca archeologica sistematica:	<input type="text" value="Allargamento area di scavo; Ricerca di superficie nelle aree circostanti"/>				

ID:	<input type="text" value="95"/>	Sito:	<input type="text" value="Fattoria Bengodi"/>			
Comune:	<input type="text" value="Orbetello"/>	Codice catastale comune:	<input type="text" value="G088"/>	IGM:	<input type="text" value="135IV"/>	
Localita':	<input type="text" value="Bengodi"/>	Foglio:	<input type="text" value="12"/>	Titolo IGM:	<input type="text" value="Orbetello"/>	
Provincia:	<input type="text" value="GR"/>	Particella:	<input type="text" value="-"/>	Scala IGM:	<input type="text" value="100k"/>	
Indirizzo	<input type="text" value="via Bengodi"/>	Catasto Grotte Regione:	<input type="text" value="-"/>	CTR:	<input type="text" value="342020"/>	
Coordinate:	<input type="text" value="Gauss Boaga [EPSG:3003]"/>	Est:	<input type="text" value="1677688,4"/>	Quota m slm:	<input type="text" value="10"/>	
Affidabilita' posizionamento	<input type="text" value="Buono"/>	Nord:	<input type="text" value="4713875,41"/>	Titolo CTR:	<input type="text" value="Talamone"/>	
Morfologia area:	<input type="text" value="Area pianeggiante"/>			Scala CTR:	<input type="text" value="10k"/>	
Geologia area:	<input type="text" value="Macigno: Arenaria-quarzoso-micacea di Poggio di Capalbiaccio"/>			Toponimo CTR:	<input type="text" value="Bengodi"/>	
Idrologia:	<input type="text" value="-"/>			Categoria:	<input type="text" value="Fattoria-villa"/>	
Uso del suolo:	<input type="text" value="112 - Zone residenziali a tessuto discontinuo"/>			Funzione/Interpretazione:	<input type="text" value="Fattoria"/>	
Proprieta':	<input type="text" value="Privata"/>	Competenze:	<input type="text" value="-"/>			
Ubicazione:	<input type="text" value="Area contigua"/>	Vincoli:	<input type="text" value="-"/>			
			Cronologia:	<input type="text" value="XX"/>	Fasi:	<input type="text" value="Monofase"/>
			Fasi cronologiche:	<input type="text" value="XX"/>		

Descrizione del sito o del manufatto:

Il gruppo di case nella sella fra il Talamonaccio e il poggio di Bengodi, alla fine di via della Dogana, e frazione del Comune di Orbetello e oggi titolare principale del nome Bengodi. Fu costruito poco per volta, secondo le esigenze, a partire dal 1900, come appendice della Villa Armenti, situata sul pendio adiacente, per accogliere officine e personale agricola. Il grosso complesso edilizio moderno che sorge in mezzo a queste casette, e che e' un condominio di villeggianti, fu costruito di recente sulle fondamenta di vecchie case demolite.

Stato di conservazione:	<input type="text" value="Ottimale"/>	Identificativo del bene:	<input type="text" value="-"/>	Vincolo DCR 296-88 prov	<input type="text" value="-"/>
Modalita' di reperimento:	<input type="text" value="-"/>			Vincolo Ex Legge 1089-3	<input type="text" value="-"/>
Note e osservazioni:	<input type="text" value="-"/>		Bibliografia:	<input type="text" value="von Vacano 1985, pp. 14-16"/>	
Percorso Parco della Maremma	<input type="text" value="-"/>				
Interventi per la conservazione e valorizzazione	<input type="text" value="-"/>				
Intervento di valorizzazione e divulgazione	<input type="text" value="Cartellonistica storico-archeologica"/>				
Ricerca archeologica sistematica:	<input type="text" value="Ricerca di superficie nelle aree circostanti"/>				

ID:	<input type="text" value="96"/>	Sito:	<input type="text" value="Necropoli Longobarda di Talamonaccio"/>		
Comune:	<input type="text" value="Orbetello"/>	Codice catastale comune:	<input type="text" value="G088"/>	IGM:	<input type="text" value="135IV"/>
Localita':	<input type="text" value="Torre di Talamonaccio"/>	Foglio:	<input type="text" value="12"/>	Titolo IGM:	<input type="text" value="Orbetello"/>
Provincia:	<input type="text" value="GR"/>	Particella:	<input type="text" value="-"/>	Scala IGM:	<input type="text" value="100k"/>
Indirizzo	<input type="text" value="Poggio di Talamonaccio"/>	Catasto Grotte Regione:	<input type="text" value="-"/>	CTR:	<input type="text" value="342020"/>
Coordinate:	<input type="text" value="Gauss Boaga [EPSG:3003]"/>	Est:	<input type="text" value="1677849,03"/>	Quota m slm:	<input type="text" value="-"/>
Affidabilita' posizionamento	<input type="text" value="Medio"/>	Nord:	<input type="text" value="4713406,55"/>	Titolo CTR:	<input type="text" value="Talamone"/>
Morfologia area:	<input type="text" value="Rilievi di Talamonaccio"/>			Scala CTR:	<input type="text" value="10k"/>
Geologia area:	<input type="text" value="Scaglia Toscana - membro delle calcareniti di Montegrossi: Calcareniti e nummuliti"/>			Toponimo CTR:	<input type="text" value="Poggio Talamonaccio"/>
Idrologia:	<input type="text" value="-"/>			Categoria:	<input type="text" value="Necropoli"/>
Uso del suolo:	<input type="text" value="-"/>			Funzione/Interpretazione:	<input type="text" value="Area funeraria"/>
Proprieta':	<input type="text" value="-"/>	Competenze:	<input type="text" value="-"/>	Cronologia:	<input type="text" value="Medioevo"/>
Ubicazione:	<input type="text" value="Area contigua"/>	Vincoli:	<input type="text" value="-"/>	Fasi:	<input type="text" value="Monofase"/>
Fasi cronologiche: <input type="text" value="Medioevo"/>					

Descrizione del sito o del manufatto:

Sul margine piatto del colle verso la Torre di Talamonaccio vennero rinvenute tombe disposte su file parallele, per la maggior parte svuotate, appartenenti a un cimitero longobardo. La forma delle tombe ed il rito d'inumazione sono simili a quelli osservati nella grande necropoli longobarda di Grancia, della seconda meta del VII sec. I defunti erano sepolti in fosse rettangolari o a forma di trapezio isoscele allungato, orientate in un'unica direzione, di 1,70-1,90 m di lunghezza per 0,50 di larghezza. Erano rivestite e coperte di lastre di calcare locale appena sbizzato, mentre come fondo serviva la roccia. Il ritrovamento di una fusaiola in terracotta posta in una tomba, di cui si e trovato un pezzo di riscontro nella zona del tempio, ci dice che nella necropoli del Talamonaccio non riposavano solo uomini. Longobardo potrebbe essere stato infine il "Cavaliere barbarico con corazza, paranuca e cinturone di piombo, forse medioevale", ora scomparso, che fini' nel 1898 nel Museo Archeologico di Firenze, con la generica indicazione del luogo d'origine "Telamone". Questi ritrovamenti fanno pensare che intorno all'anno 700 vivessero sul poggio dei Longobardi.

Stato di conservazione:	<input type="text" value="Non visibile"/>	Identificativo del bene:	<input type="text" value="-"/>	Vincolo DCR 296-88 prov	<input type="text" value="-"/>
Modalita' di reperimento:	<input type="text" value="-"/>	Vincolo Ex Legge 1089-3	<input type="text" value="-"/>		
Note e osservazioni:	<input type="text" value="-"/>		Bibliografia:	<input type="text" value="von Vacano 1985, p. 210"/>	
Percorso Parco della Maremma	<input type="text" value="-"/>				
Interventi per la conservazione e valorizzazione	<input type="text" value="Scavo archeologico"/>				
Intervento di valorizzazione e divulgazione	<input type="text" value="Cartellonistica storico-archeologica"/>				
Ricerca archeologica sistematica:	<input type="text" value="Allargamento area di scavo; Ricerca di superficie nelle aree circostanti"/>				

ID:	<input type="text" value="97"/>	Sito:	<input type="text" value="Torre di Talamonaccio"/>		
Comune:	<input type="text" value="Orbetello"/>	Codice catastale comune:	<input type="text" value="G088"/>	IGM:	<input type="text" value="135IV"/>
Localita':	<input type="text" value="Torre di Talamonaccio"/>	Foglio:	<input type="text" value="12"/>	Titolo IGM:	<input type="text" value="Orbetello"/>
Provincia:	<input type="text" value="GR"/>	Particella:	<input type="text" value="93"/>	Scala IGM:	<input type="text" value="100k"/>
Indirizzo	<input type="text" value="Poggio di Talamonaccio"/>	Catasto Grotte Regione:	<input type="text" value="-"/>	CTR:	<input type="text" value="342020"/>
Coordinate:	<input type="text" value="Gauss Boaga [EPSG:3003]"/>	Est:	<input type="text" value="1677778,82"/>	Quota m slm:	<input type="text" value="39,8"/>
Affidabilita' posizionamento	<input type="text" value="Buono"/>	Nord:	<input type="text" value="4713270,36"/>	Titolo CTR:	<input type="text" value="Talamone"/>
Morfologia area:	<input type="text" value="Rilievi di Talamonaccio"/>			Scala CTR:	<input type="text" value="10k"/>
Geologia area:	<input type="text" value="Scaglia Toscana - membro delle calcareniti di Montegrossi: Calcareniti e nummuliti"/>			Toponimo CTR:	<input type="text" value="Torre di Talamonaccio"/>
Idrologia:	<input type="text" value="-"/>			Categoria:	<input type="text" value="Torre-fortificazione"/>
Uso del suolo:	<input type="text" value="112 - Zone residenziali a tessuto discontinuo"/>			Funzione/Interpretazione:	<input type="text" value="Torre di avvistamento"/>
Proprieta':	<input type="text" value="Pubblica"/>	Competenze:	<input type="text" value="SABAP-SI"/>		
Ubicazione:	<input type="text" value="Area contigua"/>	Vincoli:	<input type="text" value="architettonico"/>		
				Cronologia:	<input type="text" value="XVII - XVIII"/>
				Fasi:	<input type="text" value="Monofase"/>
				Fasi cronologiche:	<input type="text" value="XVII-XVIII"/>

Descrizione del sito o del manufatto:

Il complesso fortificato sorse in epoca medievale come torre di avvistamento, quando il territorio era ancora controllato dagli Aldobrandeschi. Dopo il passaggio sotto la Repubblica di Siena, nella seconda meta' del Cinquecento la struttura passo' agli Spagnoli che, dopo aver effettuato lavori di ristrutturazione per ampliarla e fortificarla ulteriormente, la integrarono nel sistema difensivo costiero dello Stato dei Presidi, in modo da poter comunicare, attraverso segnali visivi, con la Rocca di Talamone e col forte delle Saline. Nella prima meta' dell'Ottocento il complesso fu gradualmente dismesso, a seguito dell'annessione dell'intero territorio al granducato di Toscana; nei decenni successivi fu trasformato in abitazione privata, rimanendo poi addossato ad edifici di epoca più recente. La torre si presenta a pianta quadrangolare, con imponente basamento a scarpa cordonata; sulle pareti intonacate si aprono alcune finestrelle. La parte sommitale, priva di coronamento, presenta ad un angolo, una piccola costruzione in muratura che si eleva oltre l'altezza della torre. Il portoncino d'ingresso, situato ad ovest e' costruito in legno protetto da una lamiera irrobustita da grossi chiodi in acciaio a forma di piramide. A destra del portoncino vi e' una mattonella color acqua marina con la scritta "Casa che guardi il mare, accogli sempre le persone care e dona loro con sincerita', pace, letizia ed ospitalita'". All'interno, l'edificio e' costituito da almeno undici vani raggiungibili da un corridoio interno, parte giorno e parte notte, che si richiude su se stesso, formando un quadrato. Al pian terreno, oltre alla cucina, si accede a quattro camere, due bagni e ad una stanzina, che in passato ospitava l'armeria: quest'ultima prende luce dal terrazzo grazie alla finestra di "mattoni" in vetro, e custodisce una collezione di fucili da caccia di vari calibri. A destra dell'ingresso, nel corridoio (parte giorno) attaccati alle pareti, fanno bella mostra di se', vecchi fucili ad avancarica e a pietra focaia, elmi, scudi, spade ed altre armi risalenti al periodo romano: tali reperti furono ritrovati nella battaglia del Camporegio situata non distante dal fiume Osa dove attualmente sorge il moderno complesso turistico "Corte dei Butteri". Al mezzanino, e' presente la vecchia sala da pranzo con austero caminetto in pietra serena e dalla quale, attraverso una stretta e robusta scaletta a chiocciola in ferro, si raggiunge la parte più alta dell'antica struttura, ossia la torre di avvistamento con parapetto in muratura non orlato, che si eleva sul lato rivolto verso il mare. Dal corridoio attraverso una scala interna, si va al terrazzo (sopra l'armeria) dove ci accoglie la nuova e grande sala da pranzo. In ambedue le sale, magnificamente arredate con vecchi mobili risalenti al Cinquecento, fa intorire la vista di due grosse teste imbalsamate di cinghiale alloggiate sopra le rispettive porte delle sale da pranzo. Sul lato opposto al mare, la torre e' addossata ad una serie di edifici di epoche successive, che presentano alcuni tratti coronati da merlature sommitali.

Stato di conservazione:	<input type="text" value="Ottimale"/>	Identificativo del bene:	<input type="text" value="90530180202"/>	Vincolo DCR 296-88 prov	<input type="text" value="-"/>
Modalita' di reperimento:	<input type="text" value="-"/>			Vincolo Ex Legge 1089-3	<input type="text" value="-"/>
Note e osservazioni:	<input type="text" value="-"/>		Bibliografia:	<input type="text" value="Mazzolai 1997; Guerrini 1999"/>	
Percorso Parco della Maremma	<input type="text" value="-"/>				
Interventi per la conservazione e valorizzazione	<input type="text" value="Manutenzione ordinaria"/>				
Intervento di valorizzazione e divulgazione	<input type="text" value="Cartellonistica storico-archeologica"/>				
Ricerca archeologica sistematica:	<input type="text" value="Ricerca di superficie nelle aree circostanti"/>				

ID:	98	Sito:	Tempio di Talamonaccio		
Comune:	Orbetello	Codice catastale comune:	G088	IGM:	135IV
Localita':	Poggio di Talamonaccio	Foglio:	12	Titolo IGM:	Orbetello
Provincia:	GR	Particella:	581	Scala IGM:	100k
Indirizzo	Poggio di Talamonaccio	Catasto Grotte Regione:	-	CTR:	342030
Coordinate:	Gauss Boaga [EPSG:3003]	Est:	1678168,42	Quota m slm:	91,7
Affidabilita' posizionamento	Buono	Nord:	4713330,56	Titolo CTR:	Fonteblanda
Morfologia area:	Rilievi di Talamonaccio	Toponimo CTR:	Poggio Talamonaccio		
Geologia area:	Scaglia Toscana - membro delle calcareniti di Montegrossi: Calcareniti e nummuliti	Categoria:	Tempio		
Idrologia:	-	Funzione/Interpretazione:	Area sacra		
Uso del suolo:	231 - Prati stabili	Cronologia:	Etrusco	Fasi:	Plurifase
Proprieta':	Pubblica	Competenze:	-		
Ubicazione:	Area contigua	Vincoli:	-		
Fasi cronologiche: Eta' del Bronzo; Etrusco					

Descrizione del sito o del manufatto:

Il tempio di Talamonaccio era un edificio religioso etrusco risalente alla fine del IV secolo a.C. situato sul poggio Talamonaccio. L'edificio, di tipo etrusco-italico, era posto su un alto basamento di roccia. Dal pronao, formato da quattro colonne, si accedeva alla cella centrale che ospitava la statua della divinita', ai lati due stretti ambulacri. La parte posteriore era chiusa e il tetto a doppio spiovente era costituito da una travatura in legno protetta da tegole in terracotta. Del tempio, oggi, sono visibili le sole strutture di base. Intorno al 150 a.C. il tempio fu arricchito dal celebre frontone che rappresenta il mito dei "Sette a Tebe", la lotta fratricida tra i fratelli Eteocle e Polinice, figli di Edipo re di Tebe, per la supremazia della citta'. Rinvenuto alla fine dell'800, e' patrimonio del Museo archeologico di Firenze, dove rimase esposto fino all'alluvione di Firenze e poi nuovamente dal 1982, fin quando fu inviato in una mostra a lungo termine a Orbetello (Grosseto), organizzata all'interno della Caserma Umberto I. Nell'ultimo decennio la Soprintendenza Archeologica della Toscana (Firenze) ne ha concesso il prestito e lo ha inviato ad alcune importanti mostre sia in Italia che all'estero, al termine delle quali e' ritornato al Museo Archeologico fiorentino, dove e' in attesa di essere riesposto.

Stato di conservazione:	Degradato	Identificativo del bene:	176942	Vincolo DCR 296-88 prov	-
Modalita' di reperimento:	-	Vincolo Ex Legge 1089-3	8875		
Note e osservazioni:	-	Bibliografia:	von Vacano 1985; Fedeli 1993		
Percorso Parco della Maremma	-				
Interventi per la conservazione e valorizzazione	Manutenzione ordinaria; Manutenzione straordinaria; Visita gia' aperta al pubblico				
Intervento di valorizzazione e divulgazione	Cartellonistica storico-archeologica				
Ricerca archeologica sistematica:	Allargamento area di scavo; Ricerca di superficie nelle aree circostanti				

ID:	<input type="text" value="99"/>	Sito:	<input type="text" value="Terme dell'Osa"/>
Comune:	<input type="text" value="Orbetello"/>	Codice catastale comune:	<input type="text" value="G088"/>
		IGM:	<input type="text" value="135IV"/>
Localita':	<input type="text" value="Bagni sorgenti sulfuree"/>	Foglio:	<input type="text" value="13"/>
		Titolo IGM:	<input type="text" value="Orbetello"/>
Provincia:	<input type="text" value="GR"/>	Particella:	<input type="text" value="-"/>
		Scala IGM:	<input type="text" value="100k"/>
Indirizzo	<input type="text" value="-"/>	Catasto Grotte Regione:	<input type="text" value="-"/>
		CTR:	<input type="text" value="342030"/>
Coordinate:	<input type="text" value="Gauss Boaga [EPSG:3003]"/>	Est:	<input type="text" value="1678648,28"/>
		Quota m slm:	<input type="text" value="0,7"/>
Affidabilita' posizionamento	<input type="text" value="Buono"/>	Nord:	<input type="text" value="4713415"/>
		Titolo CTR:	<input type="text" value="Fonteblanda"/>
Morfologia area:	<input type="text" value="-"/>	Toponimo CTR:	<input type="text" value="Bagni sorgenti sulfuree"/>
		Categoria:	<input type="text" value="Terme"/>
Geologia area:	<input type="text" value="Argille e argille siltose grigio-azzurre localmente fossilifere"/>	Funzione/Interpretazione:	<input type="text" value="Terme"/>
Idrologia:	<input type="text" value="Acque sulfuree"/>	Cronologia:	<input type="text" value="XX"/>
		Fasi:	<input type="text" value="Monofase"/>
Uso del suolo:	<input type="text" value="121 - Aree industriali e commerciali"/>	Fasi cronologiche:	<input type="text" value="XX"/>
Proprieta':	<input type="text" value="Privata"/>	Competenze:	<input type="text" value="-"/>
Ubicazione:	<input type="text" value="Area contigua"/>	Vincoli:	<input type="text" value="-"/>

Descrizione del sito o del manufatto:

Di fronte alla diramazione che porta alla foce dell'Osa e alla Casella d'Osa si trovano, dall' altro lato dell' Aurelia, sono localizzati gli antichi bagni sulfurei di Talamone, completamente rimodernati poco tempo fa, le cui origini risalgono almeno al duecento. Intorno all'area delle terme e' attestata la presenza di indiami (ville e fattorie) riconducibili ad un periodo che va dal VI secolo a.C. al IV secolo d.C.

Stato di conservazione:	<input type="text" value="Non visibile"/>	Identificativo del bene:	<input type="text" value="-"/>	Vincolo DCR 296-88 prov	<input type="text" value="-"/>
Modalita' di reperimento:	<input type="text" value="-"/>	Vincolo Ex Legge 1089-3	<input type="text" value="-"/>		
Note e osservazioni:	<input type="text" value="-"/>	Bibliografia:	<input type="text" value="Chelazzi et alii 2008"/>		
Percorso Parco della Maremma	<input type="text" value="-"/>				
Interventi per la conservazione e valorizzazione	<input type="text" value="-"/>				
Intervento di valorizzazione e divulgazione	<input type="text" value="Cartellonistica storico-archeologica"/>				
Ricerca archeologica sistematica:	<input type="text" value="Allargamento area di scavo; Ricerca di superficie nelle aree circostanti"/>				

ID:	<input type="text" value="100"/>	Sito:	<input type="text" value="Grotta del Golino"/>		
Comune:	<input type="text" value="Orbetello"/>	Codice catastale comune:	<input type="text" value="G088"/>	IGM:	<input type="text" value="135IV"/>
Localita':	<input type="text" value="Talamone"/>	Foglio:	<input type="text" value="5"/>	Titolo IGM:	<input type="text" value="Orbetello"/>
Provincia:	<input type="text" value="GR"/>	Particella:	<input type="text" value="217"/>	Scala IGM:	<input type="text" value="100k"/>
Indirizzo	<input type="text" value="Talamone"/>	Catasto Grotte Regione:	<input type="text" value="2030"/>	CTR:	<input type="text" value="342020"/>
Coordinate:	<input type="text" value="Gauss Boaga [EPSG:3003]"/>	Est:	<input type="text" value="1674777"/>	Quota m slm:	<input type="text" value="32"/>
Affidabilita' posizionamento	<input type="text" value="Buono"/>	Nord:	<input type="text" value="4713712"/>	Titolo CTR:	<input type="text" value="Talamone"/>
Morfologia area:	<input type="text" value="Rilievi dei Monti dell'Uccellina"/>			Scala CTR:	<input type="text" value="10k"/>
Geologia area:	<input type="text" value="Calcarea cavernosa"/>			Toponimo CTR:	<input type="text" value="Talamone"/>
Idrologia:	<input type="text" value="Cavita' neutra"/>			Categoria:	<input type="text" value="Grotta naturale"/>
Uso del suolo:	<input type="text" value="112 - Zone residenziali a tessuto discontinuo"/>			Funzione/Interpretazione:	<input type="text" value="Cavita' naturale frequentata a scopo abitativo"/>
Proprieta':	<input type="text" value="Privata"/>	Competenze:	<input type="text" value="-"/>		
Ubicazione:	<input type="text" value="Area contigua"/>	Vincoli:	<input type="text" value="-"/>		
				Cronologia:	<input type="text" value="Pre-protostorico"/> Fasi: <input type="text" value="Monofase"/>
				Fasi cronologiche:	<input type="text" value="Paleolitico Superiore"/>

Descrizione del sito o del manufatto:

La Grotta di Golino e' situata nei pressi Talamone. All'interno era presente un deposito archeologico composto da industria litica, purtroppo in giacitura secondaria, probabilmente attribuibile al Gravettiano evoluto caratterizzato da bulini su ritocco della variante cfr. Noailles, tipici della produzione gravettiana del versante tirrenico peninsulare.

Stato di conservazione:	<input type="text" value="Non visibile"/>	Identificativo del bene:	<input type="text" value="-"/>	Vincolo DCR 296-88 prov	<input type="text" value="-"/>
Modalita' di reperimento:	<input type="text" value="-"/>			Vincolo Ex Legge 1089-3	<input type="text" value="-"/>
Note e osservazioni:	<input type="text" value="-"/>			Bibliografia:	<input type="text" value="Graziosi 1928; 1938; Cavanna 2007"/>
Percorso Parco della Maremma	<input type="text" value="T1 - T2"/>				
Interventi per la conservazione e valorizzazione	<input type="text" value="Manutenzione ordinaria; Visita aperta al pubblico previa convenzione con i proprietari pubblici o privati"/>				
Intervento di valorizzazione e divulgazione	<input type="text" value="Cartellonistica storico-archeologica"/>				
Ricerca archeologica sistematica:	<input type="text" value="-"/>				

ID:	101	Sito:	Le Cannelle				
Comune:	Orbetello	Codice catastale comune:	G088	IGM:	135IV		
Localita':	Le Cannelle	Foglio:	1	Titolo IGM:	Orbetello		
Provincia:	GR	Particella:	34, 41	Scala IGM:	100k		
Indirizzo	Loc. Le Cannelle	Catasto Grotte Regione:	-	CTR:	342020		
Coordinate:	Gauss Boaga [EPSG:3003]	Est:	1673114,02	Quota m slm:	-	Titolo CTR:	Talamone
Affidabilita' posizionamento	Buono	Nord:	4717148,33	Scala CTR:	10k	Toponimo CTR:	Le Cannelle
Morfologia area:	Area pianeggiante	Categoria:	Ritrovamenti isolati				
Geologia area:	Detriti di falda	Funzione/Interpretazione:	Materiali sparsi				
Idrologia:	-	Cronologia:	Pre-protostorico	Fasi:	Monofase		
Uso del suolo:	223 - oliveti	Fasi cronologiche:	Eta' del Bronzo				
Proprieta':	Privata	Competenze:	-				
Ubicazione:	Parco	Vincoli:	-				

Descrizione del sito o del manufatto:

Materiali ceramici rinvenuti sul colle inquadrabili all'eta' del bronzo.

Stato di conservazione:	Non visibile	Identificativo del bene:	-	Vincolo DCR 296-88 prov	-
Modalita' di reperimento:	All'inizio degli anni '90 una segnalazione alla Soprintendenza d	Vincolo Ex Legge 1089-3	-		
Note e osservazioni:	-	Bibliografia:	Cavanna 2007		
Percorso Parco della Maremma	T2				
Interventi per la conservazione e valorizzazione	Scavo archeologico				
Intervento di valorizzazione e divulgazione	Cartellonistica storico-archeologica				
Ricerca archeologica sistematica:	Ricerca di superficie nelle aree circostanti				

ID:	<input type="text" value="102"/>	Sito:	<input type="text" value="La Valentina (B: a-b)"/>		
Comune:	<input type="text" value="Orbetello"/>	Codice catastale comune:	<input type="text" value="G088"/>	IGM:	<input type="text" value="135IV"/>
Localita':	<input type="text" value="Bonifica di Talamone"/>	Foglio:	<input type="text" value="4"/>	Titolo IGM:	<input type="text" value="Orbetello"/>
Provincia:	<input type="text" value="GR"/>	Particella:	<input type="text" value="33"/>	Scala IGM:	<input type="text" value="100k"/>
Indirizzo	<input type="text" value="-"/>	Catasto Grotte Regione:	<input type="text" value="-"/>	CTR:	<input type="text" value="342020"/>
Coordinate:	<input type="text" value="Gauss Boaga [EPSG:3003]"/>	Est:	<input type="text" value="1676661,23"/>	Quota m slm:	<input type="text" value="1,2"/>
Affidabilita' posizionamento	<input type="text" value="Medio"/>	Nord:	<input type="text" value="4717265,18"/>	Titolo CTR:	<input type="text" value="Talamone"/>
Morfologia area:	<input type="text" value="Area pianeggiante"/>			Scala CTR:	<input type="text" value="10k"/>
Geologia area:	<input type="text" value="Depositi lagunari, lacustri, palustri: torbe, limi e sabbie"/>			Toponimo CTR:	<input type="text" value="-"/>
Idrologia:	<input type="text" value="Bonifica Talamone"/>			Categoria:	<input type="text" value="Ritrovamenti isolati"/>
Uso del suolo:	<input type="text" value="210 - Seminativi irrigui e non irrigui"/>			Funzione/Interpretazione:	<input type="text" value="Materiali sparsi"/>
Proprieta':	<input type="text" value="Privata"/>	Competenze:	<input type="text" value="-"/>		
Ubicazione:	<input type="text" value="Parco"/>	Vincoli:	<input type="text" value="-"/>		
Cronologia:		<input type="text" value="Pre-protostorico"/>	Fasi:		<input type="text" value="Monofase"/>
Fasi cronologiche:		<input type="text" value="Eta' del Bronzo"/>			

Descrizione del sito o del manufatto:

Materiali ceramici rinvenuti sul colle inquadrabili all'eta' del bronzo. Il sito definito "Valentina" si divide in due aree: Area A di circa m. 80x30 e area B di m. 100x30. In entrambe le aree i materiali ceramici affiorano quasi esclusivamente lungo le fosse di bonifica. Insediamento o area di frequentazione databile al Bronzo Antico (?), forse di una fase avanzata.

Stato di conservazione:	<input type="text" value="Non visibile"/>	Identificativo del bene:	<input type="text" value="-"/>	Vincolo DCR 296-88 prov	<input type="text" value="-"/>
Modalita' di reperimento:	<input type="text" value="Durante una ricognizione di superficie, Giulio Ciampoltrini della"/>			Vincolo Ex Legge 1089-3	<input type="text" value="-"/>
Note e osservazioni:	<input type="text" value="-"/>		Bibliografia:	<input type="text" value="Ciampoltrini 2001, pp. 535-538; Cavanna 2007"/>	
Percorso Parco della Maremma	<input type="text" value="-"/>				
Interventi per la conservazione e valorizzazione	<input type="text" value="Scavo archeologico"/>				
Intervento di valorizzazione e divulgazione	<input type="text" value="Cartellonistica storico-archeologica"/>				
Ricerca archeologica sistematica:	<input type="text" value="Ricerca di superficie nelle aree circostanti"/>				

ID:	<input type="text" value="103"/>	Sito:	<input type="text" value="Colle di Talamonaccio"/>			
Comune:	<input type="text" value="Orbetello"/>	Codice catastale comune:	<input type="text" value="G088"/>	IGM:	<input type="text" value="135IV"/>	
Localita':	<input type="text" value="Poggio di Talamonaccio"/>	Foglio:	<input type="text" value="12"/>	Titolo IGM:	<input type="text" value="Orbetello"/>	
Provincia:	<input type="text" value="GR"/>	Particella:	<input type="text" value="-"/>	Scala IGM:	<input type="text" value="100k"/>	
Indirizzo	<input type="text" value="Talamonaccio"/>	Catasto Grotte Regione:	<input type="text" value="-"/>	CTR:	<input type="text" value="342020"/>	
Coordinate:	<input type="text" value="Gauss Boaga [EPSG:3003]"/>	Est:	<input type="text" value="1678106,96"/>	Quota m slm:	<input type="text" value="-"/>	
Affidabilita' posizionamento	<input type="text" value="Scarso"/>	Nord:	<input type="text" value="4713554,12"/>	Titolo CTR:	<input type="text" value="Talamone"/>	
Morfologia area:	<input type="text" value="Rilievi di Talamonaccio"/>			Scala CTR:	<input type="text" value="10k"/>	
Geologia area:	<input type="text" value="Scaglia Toscana - membro delle calcareniti di Montegrossi: Calcareniti e nummuliti"/>			Toponimo CTR:	<input type="text" value="Poggio Talamonaccio"/>	
Idrologia:	<input type="text" value="-"/>			Categoria:	<input type="text" value="Ritrovamenti isolati"/>	
Uso del suolo:	<input type="text" value="311 - Boschi di latifoglie"/>			Funzione/Interpretazione:	<input type="text" value="Materiali sparsi"/>	
Proprieta':	<input type="text" value="Privata"/>	Competenze:	<input type="text" value="-"/>			
Ubicazione:	<input type="text" value="Area contigua"/>	Vincoli:	<input type="text" value="-"/>			
Cronologia:				<input type="text" value="Pre-protostorico"/>	Fasi:	<input type="text" value="Plurifase"/>
Fasi cronologiche:				<input type="text" value="Eta' del Rame; Eta' del Bronzo"/>		

Descrizione del sito o del manufatto:

Materiali ceramici rinvenuti sul colle inquadrabili all'eta' del rame e del bronzo.

Stato di conservazione:	<input type="text" value="Non visibile"/>	Identificativo del bene:	<input type="text" value="310844"/>	Vincolo DCR 296-88 prov	<input type="text" value="-"/>
Modalita' di reperimento:	<input type="text" value="Ricognizioni di superficie"/>			Vincolo Ex Legge 1089-3	<input type="text" value="969"/>
Note e osservazioni:	<input type="text" value="-"/>			Bibliografia:	<input type="text" value="Fedeli 1993"/>
Percorso Parco della Maremma	<input type="text" value="-"/>				
Interventi per la conservazione e valorizzazione	<input type="text" value="Scavo archeologico"/>				
Intervento di valorizzazione e divulgazione	<input type="text" value="Cartellonistica storico-archeologica"/>				
Ricerca archeologica sistematica:	<input type="text" value="Ricerca di superficie nelle aree circostanti"/>				

ID:	<input type="text" value="104"/>	Sito:	<input type="text" value="Colle di Talamonaccio"/>		
Comune:	<input type="text" value="Orbetello"/>	Codice catastale comune:	<input type="text" value="G088"/>	IGM:	<input type="text" value="135IV"/>
Localita':	<input type="text" value="Poggio di Talamonaccio"/>	Foglio:	<input type="text" value="12"/>	Titolo IGM:	<input type="text" value="Orbetello"/>
Provincia:	<input type="text" value="GR"/>	Particella:	<input type="text" value="-"/>	Scala IGM:	<input type="text" value="100k"/>
Indirizzo	<input type="text" value="Talamonaccio"/>	Catasto Grotte Regione:	<input type="text" value="-"/>	CTR:	<input type="text" value="342030"/>
Coordinate:	<input type="text" value="Gauss Boaga [EPSG:3003]"/>	Est:	<input type="text" value="1677966,21"/>	Quota m slm:	<input type="text" value="-"/>
Affidabilita' posizionamento	<input type="text" value="Scarso"/>	Nord:	<input type="text" value="4713328,74"/>	Titolo CTR:	<input type="text" value="Fonteblanda"/>
Morfologia area:	<input type="text" value="Rilievi di Talamonaccio"/>			Scala CTR:	<input type="text" value="10k"/>
Geologia area:	<input type="text" value="Scaglia Toscana - membro delle calcareniti di Montegrossi: Calcareniti e nummuliti"/>			Toponimo CTR:	<input type="text" value="Poggio Talamonaccio"/>
Idrologia:	<input type="text" value="-"/>			Categoria:	<input type="text" value="Ritrovamenti isolati"/>
Uso del suolo:	<input type="text" value="324 - Aree a vegetazione boschiva e arbustiva in evoluzione"/>			Funzione/Interpretazione:	<input type="text" value="Materiali sparsi"/>
Proprieta':	<input type="text" value="Privata"/>	Competenze:	<input type="text" value="-"/>		
Ubicazione:	<input type="text" value="Area contigua"/>	Vincoli:	<input type="text" value="-"/>		
Cronologia:		<input type="text" value="Pre-protostorico"/>	Fasi:	<input type="text" value="Monofase"/>	
Fasi cronologiche:		<input type="text" value="Eta' del Bronzo"/>			

Descrizione del sito o del manufatto:

Materiali ceramici rinvenuti sul colle inquadrabili all'eta' del bronzo.

Stato di conservazione:	<input type="text" value="Non visibile"/>	Identificativo del bene:	<input type="text" value="-"/>	Vincolo DCR 296-88 prov	<input type="text" value="-"/>
Modalita' di reperimento:	<input type="text" value="Ricognizioni di superficie"/>			Vincolo Ex Legge 1089-3	<input type="text" value="8875"/>
Note e osservazioni:	<input type="text" value="-"/>		Bibliografia:	<input type="text" value="Fedeli 1993"/>	
Percorso Parco della Maremma	<input type="text" value="-"/>				
Interventi per la conservazione e valorizzazione	<input type="text" value="Scavo archeologico"/>				
Intervento di valorizzazione e divulgazione	<input type="text" value="Cartellonistica storico-archeologica"/>				
Ricerca archeologica sistematica:	<input type="text" value="Ricerca di superficie nelle aree circostanti"/>				

ID:	<input type="text" value="105"/>	Sito:	<input type="text" value="Caporecce - Cisterna Romana"/>		
Comune:	<input type="text" value="Orbetello"/>	Codice catastale comune:	<input type="text" value="G088"/>	IGM:	<input type="text" value="135IV"/>
Localita':	<input type="text" value="Casaloni"/>	Foglio:	<input type="text" value="2"/>	Titolo IGM:	<input type="text" value="Orbetello"/>
Provincia:	<input type="text" value="GR"/>	Particella:	<input type="text" value="57, 63"/>	Scala IGM:	<input type="text" value="100k"/>
Indirizzo	<input type="text" value="S. P. di Talamone, 1"/>	Catasto Grotte Regione:	<input type="text" value="-"/>	CTR:	<input type="text" value="342020"/>
Coordinate:	<input type="text" value="Gauss Boaga [EPSG:3003]"/>	Est:	<input type="text" value="1675162,26"/>	Quota m slm:	<input type="text" value="4"/>
Affidabilita' posizionamento	<input type="text" value="Buono"/>	Nord:	<input type="text" value="4714606,02"/>	Titolo CTR:	<input type="text" value="Talamone"/>
Morfologia area:	<input type="text" value="Area pedecollinare"/>			Scala CTR:	<input type="text" value="10k"/>
Geologia area:	<input type="text" value="Depositi eluvio-colluviali"/>			Toponimo CTR:	<input type="text" value="Casaloni"/>
Idrologia:	<input type="text" value="-"/>			Categoria:	<input type="text" value="Cisterna"/>
Uso del suolo:	<input type="text" value="311 - Boschi di latifoglie"/>			Funzione/Interpretazione:	<input type="text" value="Cisterna romana"/>
Proprieta':	<input type="text" value="Pubblica"/>	Competenze:	<input type="text" value="SABAP-SI"/>		
Ubicazione:	<input type="text" value="Parco"/>	Vincoli:	<input type="text" value="archeologico"/>		
				Cronologia:	<input type="text" value="Romano"/>
				Fasi:	<input type="text" value="Monofase"/>
				Fasi cronologiche:	<input type="text" value="Romano"/>

Descrizione del sito o del manufatto:

La grande cisterna romana a tre vasche, con una capienza di circa 5000 ettolitri, e' situata all'altezza della chiesetta della Madonna delle Grazie. Ampia circa 32 x 16 metri, ed era stata costruita per convogliarne le acque e distribuirle secondo il bisogno alle terme sottostanti e alla villa. Le tre vasche sono larghe all'interno circa 4 metri e alte circa 2,80 metri dalla base all'inizio della volta. Erano scandite da possenti pilastri e collegate l'una all'altra da due passaggi a guisa di porta.

Stato di conservazione:	<input type="text" value="Degradato"/>	Identificativo del bene:	<input type="text" value="90530185355"/>	Vincolo DCR 296-88 prov	<input type="text" value="-"/>
Modalita' di reperimento:	<input type="text" value="-"/>			Vincolo Ex Legge 1089-3	<input type="text" value="7177, 7178"/>
Note e osservazioni:	<input type="text" value="-"/>			Bibliografia:	<input type="text" value="von Vacano 1985, p. 190"/>
Percorso Parco della Maremma	<input type="text" value="-"/>				
Interventi per la conservazione e valorizzazione	<input type="text" value="Manutenzione ordinaria; Manutenzione straordinaria; Scavo archeologico; Visita gia' aperta al pubblico"/>				
Intervento di valorizzazione e divulgazione	<input type="text" value="Cartellonistica storico-archeologica"/>				
Ricerca archeologica sistematica:	<input type="text" value="Allargamento area di scavo; Ricerca di superficie nelle aree circostanti"/>				

ID:	<input type="text" value="106"/>	Sito:	<input type="text" value="Barabino"/>
Comune:	<input type="text" value="Orbetello"/>	Codice catastale comune:	<input type="text" value="G088"/>
		IGM:	<input type="text" value="135IV"/>
Localita':	<input type="text" value="Fonteblanda"/>	Foglio:	<input type="text" value="12"/>
		Titolo IGM:	<input type="text" value="Orbetello"/>
Provincia:	<input type="text" value="GR"/>	Particella:	<input type="text" value="12"/>
		Scala IGM:	<input type="text" value="100k"/>
Indirizzo	<input type="text" value="via Talamonese"/>	Catasto Grotte Regione:	<input type="text" value="-"/>
		CTR:	<input type="text" value="342020"/>
Coordinate:	<input type="text" value="Gauss Boaga [EPSG:3003]"/>	Est:	<input type="text" value="1677539,2"/>
		Quota m slm:	<input type="text" value="2,5"/>
Affidabilita' posizionamento	<input type="text" value="Buono"/>	Nord:	<input type="text" value="4714467,48"/>
		Titolo CTR:	<input type="text" value="Talamone"/>
Morfologia area:	<input type="text" value="Area pianeggiante"/>	Scala CTR:	<input type="text" value="10k"/>
		Toponimo CTR:	<input type="text" value="-"/>
Geologia area:	<input type="text" value="Depositi alluvionali terrazzati:limi e sabbie prevalenti"/>	Categoria:	<input type="text" value="Insediamento"/>
		Funzione/Interpretazione:	<input type="text" value="Insediamento"/>
Idrologia:	<input type="text" value="Collettore Orientale"/>	Cronologia:	<input type="text" value="Etrusco"/>
		Fasi:	<input type="text" value="Monofase"/>
Uso del suolo:	<input type="text" value="210 - Seminativi irrigui e non irrigui"/>	Fasi cronologiche:	<input type="text" value="Etrusco"/>
Proprieta':	<input type="text" value="Privata"/>	Competenze:	<input type="text" value="SABAP-SI"/>
Ubicazione:	<input type="text" value="Area contigua"/>	Vincoli:	<input type="text" value="archeologico"/>

Descrizione del sito o del manufatto:

Insediamento Etrusco di eta' arcaica coposto da diverse strutture organizzate per plateiai e stenopoi ortogonali, legati ad attivita' artigianali, e da infrastrutture quali assi viari.

Stato di conservazione:	<input type="text" value="Non visibile"/>	Identificativo del bene:	<input type="text" value="90530185370"/>	Vincolo DCR 296-88 prov	<input type="text" value="-"/>
Modalita' di reperimento:	<input type="text" value="Ricognizioni di superficie"/>	Vincolo Ex Legge 1089-3	<input type="text" value="953"/>		
Note e osservazioni:	<input type="text" value="-"/>	Bibliografia:	<input type="text" value="Ciampoltrini 2003; Ciampoltrini 2016, 2018"/>		
Percorso Parco della Maremma	<input type="text" value="-"/>				
Interventi per la conservazione e valorizzazione	<input type="text" value="Scavo archeologico"/>				
Intervento di valorizzazione e divulgazione	<input type="text" value="Cartellonistica storico-archeologica"/>				
Ricerca archeologica sistematica:	<input type="text" value="Allargamento area di scavo; Ricerca di superficie nelle aree circostanti"/>				

ID:	<input type="text" value="107"/>	Sito:	<input type="text" value="Ferrovia (A)"/>		
Comune:	<input type="text" value="Orbetello"/>	Codice catastale comune:	<input type="text" value="G088"/>	IGM:	<input type="text" value="135IV"/>
Localita':	<input type="text" value="Bonifica di Talamone"/>	Foglio:	<input type="text" value="4"/>	Titolo IGM:	<input type="text" value="Orbetello"/>
Provincia:	<input type="text" value="GR"/>	Particella:	<input type="text" value="-"/>	Scala IGM:	<input type="text" value="100k"/>
Indirizzo	<input type="text" value="-"/>	Catasto Grotte Regione:	<input type="text" value="-"/>	CTR:	<input type="text" value="342020"/>
Coordinate:	<input type="text" value="Gauss Boaga [EPSG:3003]"/>	Est:	<input type="text" value="1677288,21"/>	Quota m slm:	<input type="text" value="1"/>
Affidabilita' posizionamento	<input type="text" value="Scarso"/>	Nord:	<input type="text" value="4717320,55"/>	Titolo CTR:	<input type="text" value="Talamone"/>
Morfologia area:	<input type="text" value="Area pianeggiante"/>			Scala CTR:	<input type="text" value="10k"/>
Geologia area:	<input type="text" value="Depositi lagunari, lacustri, palustri: torbe, limi e sabbie"/>			Toponimo CTR:	<input type="text" value="-"/>
Idrologia:	<input type="text" value="Bonifica Talamone"/>			Categoria:	<input type="text" value="Ritrovamenti isolati"/>
Uso del suolo:	<input type="text" value="210 - Seminativi irrigui e non irrigui"/>			Funzione/Interpretazione:	<input type="text" value="Materiali sparsi"/>
Proprieta':	<input type="text" value="Privata"/>	Competenze:	<input type="text" value="-"/>		
Ubicazione:	<input type="text" value="Parco"/>	Vincoli:	<input type="text" value="-"/>		
		Cronologia:	<input type="text" value="Pre-protostorico"/>	Fasi:	<input type="text" value="Monofase"/>
		Fasi cronologiche:	<input type="text" value="Eta' del Bronzo"/>		

Descrizione del sito o del manufatto:

Nell'area della "Ferrovia" sono stati recuperati materiali ceramici su un'area di circa m. 50x50. I frammenti fittili sono di norma blandamente fluitati e minuti. Riconoscibili un bordo di olla con breve labbro distinto; un bordo di scodella con larga tesa piatta; un frammento di ansa con profilo "a gomito".

Stato di conservazione:	<input type="text" value="Non visibile"/>	Identificativo del bene:	<input type="text" value="-"/>	Vincolo DCR 296-88 prov	<input type="text" value="-"/>
Modalita' di reperimento:	<input type="text" value="Durante una ricognizione di superficie, Giulio Ciampoltrini della"/>			Vincolo Ex Legge 1089-3	<input type="text" value="-"/>
Note e osservazioni:	<input type="text" value="-"/>		Bibliografia:	<input type="text" value="Ciampoltrini 2001, p. 535; Cavanna 2007"/>	
Percorso Parco della Maremma	<input type="text" value="-"/>				
Interventi per la conservazione e valorizzazione	<input type="text" value="Scavo archeologico"/>				
Intervento di valorizzazione e divulgazione	<input type="text" value="Cartellonistica storico-archeologica"/>				
Ricerca archeologica sistematica:	<input type="text" value="Allargamento area di scavo; Ricerca di superficie nelle aree circostanti"/>				

ID:	<input type="text" value="108"/>	Sito:	<input type="text" value="Tombolello (E, D ed F)"/>		
Comune:	<input type="text" value="Orbetello"/>	Codice catastale comune:	<input type="text" value="G088"/>	IGM:	<input type="text" value="135IV"/>
Localita':	<input type="text" value="Tombolello"/>	Foglio:	<input type="text" value="4"/>	Titolo IGM:	<input type="text" value="Orbetello"/>
Provincia:	<input type="text" value="GR"/>	Particella:	<input type="text" value="-"/>	Scala IGM:	<input type="text" value="100k"/>
Indirizzo	<input type="text" value="-"/>	Catasto Grotte Regione:	<input type="text" value="-"/>	CTR:	<input type="text" value="342020"/>
Coordinate:	<input type="text" value="Gauss Boaga [EPSG:3003]"/>	Est:	<input type="text" value="1676861,1"/>	Quota m slm:	<input type="text" value="1,9"/>
Affidabilita' posizionamento	<input type="text" value="Scarso"/>	Nord:	<input type="text" value="4716653,95"/>	Titolo CTR:	<input type="text" value="Talamone"/>
Morfologia area:	<input type="text" value="Area pianeggiante"/>			Scala CTR:	<input type="text" value="10k"/>
Geologia area:	<input type="text" value="Depositi lagunari, lacustri, palustri: torbe, limi e sabbie"/>			Toponimo CTR:	<input type="text" value="Tombolello"/>
Idrologia:	<input type="text" value="Bonifica Talamone"/>			Categoria:	<input type="text" value="Ritrovamenti isolati"/>
Uso del suolo:	<input type="text" value="210 - Seminativi irrigui e non irrigui"/>			Funzione/Interpretazione:	<input type="text" value="Materiali sparsi"/>
Proprieta':	<input type="text" value="Privata"/>	Competenze:	<input type="text" value="-"/>		
Ubicazione:	<input type="text" value="Parco"/>	Vincoli:	<input type="text" value="-"/>		
Cronologia: <input type="text" value="Pre-protostorico"/> Fasi: <input type="text" value="Plurifase"/>					
Fasi cronologiche: <input type="text" value="Eta' del Bronzo; Eta' del Ferro"/>					

Descrizione del sito o del manufatto:

Insediamiento databile tra Bronzo Finale e prima età del ferro, occupante il limite meridionale di un'isola che divideva in due parti la laguna di Talamone.

Stato di conservazione:	<input type="text" value="Non visibile"/>	Identificativo del bene:	<input type="text" value="-"/>	Vincolo DCR 296-88 prov	<input type="text" value="-"/>
Modalita' di reperimento:	<input type="text" value="Ricognizioni di superficie"/>			Vincolo Ex Legge 1089-3	<input type="text" value="-"/>
Note e osservazioni:	<input type="text" value="-"/>		Bibliografia:	<input type="text" value="Ciampoltrini 2001."/>	
Percorso Parco della Maremma	<input type="text" value="-"/>				
Interventi per la conservazione e valorizzazione	<input type="text" value="Scavo archeologico"/>				
Intervento di valorizzazione e divulgazione	<input type="text" value="Cartellonistica storico-archeologica"/>				
Ricerca archeologica sistematica:	<input type="text" value="Allargamento area di scavo; Ricerca di superficie nelle aree circostanti"/>				

ID:	<input type="text" value="109"/>	Sito:	<input type="text" value="Casa S. Giuseppe"/>
Comune:	<input type="text" value="Orbetello"/>	Codice catastale comune:	<input type="text" value="G088"/>
		IGM:	<input type="text" value="135IV"/>
Localita':	<input type="text" value="Casa. S. Giuseppe"/>	Foglio:	<input type="text" value="4"/>
		Titolo IGM:	<input type="text" value="Orbetello"/>
Provincia:	<input type="text" value="GR"/>	Particella:	<input type="text" value="57"/>
		Scala IGM:	<input type="text" value="100k"/>
Indirizzo	<input type="text" value="Strada vicinale delle Casacce"/>	Catasto Grotte Regione:	<input type="text" value="-"/>
		CTR:	<input type="text" value="342020"/>
Coordinate:	<input type="text" value="Gauss Boaga [EPSG:3003]"/>	Est:	<input type="text" value="1676576,15"/>
		Quota m slm:	<input type="text" value="1,8"/>
Affidabilita' posizionamento	<input type="text" value="Mdio"/>	Nord:	<input type="text" value="4716372,79"/>
		Titolo CTR:	<input type="text" value="Talamone"/>
Morfologia area:	<input type="text" value="Area pianeggiante"/>	Scala CTR:	<input type="text" value="10k"/>
		Toponimo CTR:	<input type="text" value="Tombolello"/>
Geologia area:	<input type="text" value="Depositi lagunari, lacustri, palustri: torbe, limi e sabbie"/>	Categoria:	<input type="text" value="Ritrovamenti isolati"/>
		Funzione/Interpretazione:	<input type="text" value="Materiali sparsi"/>
Idrologia:	<input type="text" value="Bonifica Talamone"/>	Cronologia:	<input type="text" value="Pre-protostorico"/>
		Fasi:	<input type="text" value="Monofase"/>
Uso del suolo:	<input type="text" value="210 - Seminativi irrigui e non irrigui"/>	Fasi cronologiche:	<input type="text" value="Eta' del Ferro"/>
Proprieta':	<input type="text" value="Privata"/>	Competenze:	<input type="text" value="-"/>
Ubicazione:	<input type="text" value="Parco"/>	Vincoli:	<input type="text" value="-"/>

Descrizione del sito o del manufatto:

Materiali ceramici rinvenuti sul colle inquadrabili all'eta' del bronzo. Il sito "Casa San Giuseppe" occupa un'area di circa m. 150x50. Vasto abitato della piena eta' del ferro, probabilmente del tipo "giacimento di olle a impasto rossiccio".

Stato di conservazione:	<input type="text" value="Non visibile"/>	Identificativo del bene:	<input type="text" value="-"/>	Vincolo DCR 296-88 prov	<input type="text" value="-"/>
Modalita' di reperimento:	<input type="text" value="Durante una ricognizione di superficie, Giulio Ciampoltrini della"/>		Vincolo Ex Legge 1089-3	<input type="text" value="-"/>	
Note e osservazioni:	<input type="text" value="-"/>		Bibliografia:	<input type="text" value="Ciampoltrini 2001, p. 538; Cavanna 2007"/>	
Percorso Parco della Maremma	<input type="text" value="-"/>				
Interventi per la conservazione e valorizzazione	<input type="text" value="-"/>				
Intervento di valorizzazione e divulgazione	<input type="text" value="Cartellonistica storico-archeologica"/>				
Ricerca archeologica sistematica:	<input type="text" value="Allargamento area di scavo; Ricerca di superficie nelle aree circostanti"/>				

ID:	<input type="text" value="110"/>	Sito:	<input type="text" value="Fonteblanda"/>
Comune:	<input type="text" value="Orbetello"/>	Codice catastale comune:	<input type="text" value="G088"/>
		IGM:	<input type="text" value="135IV"/>
Localita':	<input type="text" value="Fonteblanda"/>	Foglio:	<input type="text" value="12"/>
		Titolo IGM:	<input type="text" value="Orbetello"/>
Provincia:	<input type="text" value="GR"/>	Particella:	<input type="text" value="-"/>
		Scala IGM:	<input type="text" value="100k"/>
Indirizzo	<input type="text" value="Fonteblanda"/>	Catasto Grotte Regione:	<input type="text" value="-"/>
		CTR:	<input type="text" value="342030"/>
Coordinate:	<input type="text" value="Gauss Boaga [EPSG:3003]"/>	Est:	<input type="text" value="1678199,79"/>
		Quota m slm:	<input type="text" value="13,5"/>
Affidabilita' posizionamento	<input type="text" value="Scarso"/>	Nord:	<input type="text" value="4714764,57"/>
		Titolo CTR:	<input type="text" value="Fonteblanda"/>
Morfologia area:	<input type="text" value="Area pianeggiante"/>	Scala CTR:	<input type="text" value="10k"/>
		Toponimo CTR:	<input type="text" value="Fonteblanda"/>
Geologia area:	<input type="text" value="Argilliti e calcilutiti"/>	Categoria:	<input type="text" value="Necropoli"/>
		Funzione/Interpretazione:	<input type="text" value="Area funeraria"/>
Idrologia:	<input type="text" value="-"/>	Cronologia:	<input type="text" value="Pre-protostorico"/>
		Fasi:	<input type="text" value="Monofase"/>
Uso del suolo:	<input type="text" value="112 - Zone residenziali a tessuto discontinuo"/>	Fasi cronologiche:	<input type="text" value="Eta' del Ferro"/>
Proprieta':	<input type="text" value="Privata"/>	Competenze:	<input type="text" value="-"/>
Ubicazione:	<input type="text" value="Fuori area"/>	Vincoli:	<input type="text" value="-"/>

Descrizione del sito o del manufatto:

Durante lavori agricoli sono venuti alla luce corredi funerari comprendenti "tre cinturoni spezzati, e quattro armille, e una fibula a mignatta in bronzo, e alcune fuserole di terracotta di forme diverse e due morsi di cavallo in bronzo". Probabile attestazione dell'esistenza di un gruppo di tombe (a fossa?) databili all'VIII sec.

Stato di conservazione:	<input type="text" value="Non visibile"/>	Identificativo del bene:	<input type="text" value="-"/>	Vincolo DCR 296-88 prov	<input type="text" value="-"/>
Modalita' di reperimento:	<input type="text" value="-"/>	Vincolo Ex Legge 1089-3	<input type="text" value="-"/>		
Note e osservazioni:	<input type="text" value="-"/>	Bibliografia:	<input type="text" value="Fedeli 1933"/>		
Percorso Parco della Maremma	<input type="text" value="-"/>				
Interventi per la conservazione e valorizzazione	<input type="text" value="-"/>				
Intervento di valorizzazione e divulgazione	<input type="text" value="Cartellonistica storico-archeologica"/>				
Ricerca archeologica sistematica:	<input type="text" value="Allargamento area di scavo; Ricerca di superficie nelle aree circostanti"/>				

ID: Sito:

Comune: Codice catastale comune: IGM:

Localita': Foglio: Titolo IGM:

Provincia: Particella: Scala IGM:

Indirizzo Catasto Grotte Regione: CTR:

Coordinate: Est: Quota m slm: Titolo CTR:

Affidabilita' posizionamento Nord: Scala CTR:

Morfologia area: Toponimo CTR:

Geologia area: Categoria:

Idrologia: Funzione/Interpretazione:

Uso del suolo: Cronologia: Fasi:

Proprieta': Competenze: Fasi cronologiche:

Ubicazione: Vincoli:

Descrizione del sito o del manufatto:

Materiali sparsi relativi a un insediamento di epoca etrusca.

Stato di conservazione: Identificativo del bene: Vincolo DCR 296-88 prov

Modalita' di reperimento: Vincolo Ex Legge 1089-3

Note e osservazioni: Bibliografia:

Percorso Parco della Maremma

Interventi per la conservazione e valorizzazione

Intervento di valorizzazione e divulgazione

Ricerca archeologica sistematica:

ID: Sito: **Puntata di Fonteblanda-Insedimento Bronzo Finale**

Comune: Codice catastale comune: IGM:

Localita': Foglio: Titolo IGM:

Provincia: Particella: Scala IGM:

Indirizzo Catasto Grotte Regione: CTR:

Coordinate: Est: Quota m slm: Titolo CTR:

Affidabilita' posizionamento Nord: Scala CTR:

Morfologia area: Toponimo CTR:

Geologia area: Categoria:

Idrologia: Funzione/Interpretazione:

Uso del suolo: Cronologia: Fasi:

Proprieta': Competenze: Fasi cronologiche:

Ubicazione: Vincoli:

Descrizione del sito o del manufatto:

Materiali ceramici rinvenuti in superficie inquadrabili all'eta' del bronzo.

Stato di conservazione: Identificativo del bene: Vincolo DCR 296-88 prov

Modalita' di reperimento: Vincolo Ex Legge 1089-3

Note e osservazioni: Bibliografia:

Percorso Parco della Maremma

Interventi per la conservazione e valorizzazione

Intervento di valorizzazione e divulgazione

Ricerca archeologica sistematica:

ID:	113	Sito:	Portus Telamo
Comune:	Orbetello	Codice catastale comune:	G088
		IGM:	135IV
Localita':	Fonteblanda	Foglio:	12
		Titolo IGM:	Orbetello
Provincia:	GR	Particella:	876
		Scala IGM:	100k
Indirizzo	Puntata di Fonteblanda	Catasto Grotte Regione:	-
		CTR:	342020
Coordinate:	Gauss Boaga [EPSG:3003]	Est:	1677246,8
		Quota m slm:	2,5
Affidabilita' posizionamento	Medio	Nord:	4714412,9
		Titolo CTR:	Talamone
Morfologia area:	Area pianeggiante	Scala CTR:	10k
		Toponimo CTR:	Puntata di Fonteblanda
Geologia area:	Depositi alluvionali terrazzati:limi e sabbie prevalenti	Categoria:	Insedimento
		Funzione/Interpretazione:	Portus Telamo
Idrologia:	Collettore Orientale	Cronologia:	Etrusco
		Fasi:	Monofase
Uso del suolo:	210 - Seminativi irrigui e non irrigui	Fasi cronologiche:	Etrusco
Proprieta':	Privata	Competenze:	-
Ubicazione:	Area contigua	Vincoli:	-

Descrizione del sito o del manufatto:

L'area portuale di Telamon e' localizzata sul versante della Puntata di Fonteblanda dove sono state rinvenute cospicue tracce di un esteso abitato con resti murari accertati sulla punta del Bengodi e molti frammenti ceramici. Il ritrovamento più importante furono i ruderi di una fontana coperta, alla quale un acquedotto, rimasto in parte conservato fino a quel tempo, portava da lontano acqua potabile, forse dai colli dietro Fonteblanda. La vasca rettangolare, con una luce di 3,50 x 3,00 metri, era intagliata nel dirupo roccioso nord-occidentale del poggio di Bengodi, un po' più su della spiaggia. La parete anteriore e le pareti laterali nella roccia, erano eseguiti in opera muraria non meglio descritta. Tutte le pareti interne erano ricoperte di uno stucco impermeabile di calce mescolata a frammenti di laterizio. Sei gradini di «pietra pomice» (nenfro?) alti 25 cm, larghi 1,5 metri e profondi 60 cm portavano direttamente dalla spiaggia alla fontana. Un montante di pietra calcarea, eseguito da un abile scalpello, che si trovava ancora dritto accanto all'ultimo scalino e in fuga con questa, indicava che la fontana, ampia in tutto circa 3,50 X 5,50 m, era coperta e chiudibile con una porta. A 35 metri dalla fontana si trovava un pozzo circolare di circa 90 cm di diametro, profondo 6 metri, che attraversava verticalmente dall'alto verso il basso il condotto. Era rivestito tutto intorno da frammenti e lastre di arenaria e raggiungeva il condotto a circa 5 metri di profondità'. Durante i lavori di scavo necessari per costruire l'idrovora dietro alla Puntata, di fronte all'estremita' settentrionale del poggio di Bengodi, furono rinvenuti una cospicua quantita' di cocci antichi, frammenti di impasto, bucchero e ceramica fine risalenti al primo quarto del VI sec. a.C. In quest'area e' stato rinvenuto anche il frammento di terracotta dell'antepagmentum di un tempio, risalente agli inizi del V sec. a.C. Dallo stesso tempio deve provenire l' antefissa a testa muliebre degli inizi del V sec. a.C., trovata in alto, per la quale si e' rinvenuto un pezzo di riscontro a Roselle. Si puo' supporre che il tempio sorgesse al margine dell'estremita' settentrionale del poggio di Bengodi e vedere in esso una testimonianza non trascurabile dell'importanza del luogo gia' in tempi arcaici. Da questo luogo sacro proviene anche una a statuetta alta 21 cm, fusa in bronzo massiccio, dell' atletico kouros, probabile dono votivo.

Stato di conservazione:	Non visibile	Identificativo del bene:	-	Vincolo DCR 296-88 prov	-
Modalita' di reperimento:	Ricognizioni di superficie e scavo archeologico	Vincolo Ex Legge 1089-3	-		
Note e osservazioni:	-	Bibliografia:	Ciampoltrini 2006, 2016, 2018		
Percorso Parco della Maremma	-				
Interventi per la conservazione e valorizzazione	Scavo archeologico				
Intervento di valorizzazione e divulgazione	Cartellonistica storico-archeologica				
Ricerca archeologica sistematica:	Allargamento area di scavo; Ricerca di superficie nelle aree circostanti				

ID:	<input type="text" value="114"/>	Sito:	<input type="text" value="Puntata di Fonteblanda-Materiali fluttuanti Bronzo Finale"/>		
Comune:	<input type="text" value="Orbetello"/>	Codice catastale comune:	<input type="text" value="G088"/>	IGM:	<input type="text" value="135IV"/>
Localita':	<input type="text" value="Fonteblanda"/>	Foglio:	<input type="text" value="12"/>	Titolo IGM:	<input type="text" value="Orbetello"/>
Provincia:	<input type="text" value="GR"/>	Particella:	<input type="text" value="870"/>	Scala IGM:	<input type="text" value="100k"/>
Indirizzo	<input type="text" value="Puntata di Fonteblanda"/>	Catasto Grotte Regione:	<input type="text" value="-"/>	CTR:	<input type="text" value="342020"/>
Coordinate:	<input type="text" value="Gauss Boaga [EPSG:3003]"/>	Est:	<input type="text" value="1677675,8"/>	Quota m slm:	<input type="text" value="2,5"/>
Affidabilita' posizionamento	<input type="text" value="Medio"/>	Nord:	<input type="text" value="4714516,35"/>	Titolo CTR:	<input type="text" value="Talamone"/>
Morfologia area:	<input type="text" value="Area pianeggiante"/>			Scala CTR:	<input type="text" value="10k"/>
Geologia area:	<input type="text" value="Depositi alluvionali terrazzati:limi e sabbie prevalenti"/>			Toponimo CTR:	<input type="text" value="Puntata di Fonteblanda"/>
Idrologia:	<input type="text" value="Collettore Orientale"/>			Categoria:	<input type="text" value="Ritrovamenti isolati"/>
Uso del suolo:	<input type="text" value="210 - Seminativi irrigui e non irr210 - Seminativi irrigui e non i"/>			Funzione/Interpretazione:	<input type="text" value="-"/>
Proprieta':	<input type="text" value="Privata"/>	Competenze:	<input type="text" value="-"/>		
Ubicazione:	<input type="text" value="Area contigua"/>	Vincoli:	<input type="text" value="-"/>		
Cronologia:		<input type="text" value="Pre-protostorico"/>	Fasi:	<input type="text" value="Monofase"/>	
Fasi cronologiche:		<input type="text" value="Eta' del Bronzo"/>			

Descrizione del sito o del manufatto:

Materiali ceramici rinvenuti in superficie inquadrabili all'eta' del bronzo.

Stato di conservazione:	<input type="text" value="Non visibile"/>	Identificativo del bene:	<input type="text" value="-"/>	Vincolo DCR 296-88 prov	<input type="text" value="-"/>
Modalita' di reperimento:	<input type="text" value="Ricognizioni di superficie"/>		Vincolo Ex Legge 1089-3	<input type="text" value="-"/>	
Note e osservazioni:	<input type="text" value="-"/>		Bibliografia:	<input type="text" value="Ciampoltrini 2001"/>	
Percorso Parco della Maremma	<input type="text" value="-"/>				
Interventi per la conservazione e valorizzazione	<input type="text" value="Scavo archeologico"/>				
Intervento di valorizzazione e divulgazione	<input type="text" value="Cartellonistica storico-archeologica"/>				
Ricerca archeologica sistematica:	<input type="text" value="Allargamento area di scavo; Ricerca di superficie nelle aree circostanti"/>				

ID: Sito:

Comune: Codice catastale comune: IGM:

Localita': Foglio: Titolo IGM:

Provincia: Particella: Scala IGM:

Indirizzo: Catasto Grotte Regione: CTR:

Coordinate: Est: Quota m slm: Titolo CTR:

Affidabilita' posizionamento Nord: Scala CTR:

Morfologia area: Toponimo CTR:

Geologia area: Categoria:

Idrologia: Funzione/Interpretazione:

Uso del suolo: Cronologia: Fasi:

Proprieta': Competenze: Fasi cronologiche:

Ubicazione: Vincoli:

Descrizione del sito o del manufatto:

Frammenti ceramici e materiali da costruzione sparsi relativi ad un probabile insediamento.

Stato di conservazione: Identificativo del bene: Vincolo DCR 296-88 prov:

Modalita' di reperimento: Vincolo Ex Legge 1089-3:

Note e osservazioni: Bibliografia:

Percorso Parco della Maremma:

Interventi per la conservazione e valorizzazione:

Intervento di valorizzazione e divulgazione:

Ricerca archeologica sistematica:

ID:	<input type="text" value="116"/>	Sito:	<input type="text" value="Loc. Torrente Osa"/>
Comune:	<input type="text" value="Orbetello"/>	Codice catastale comune:	<input type="text" value="G088"/>
		IGM:	<input type="text" value="135IV"/>
Localita':	<input type="text" value="Torrente Osa"/>	Foglio:	<input type="text" value="16"/>
		Titolo IGM:	<input type="text" value="Orbetello"/>
Provincia:	<input type="text" value="GR"/>	Particella:	<input type="text" value="-"/>
		Scala IGM:	<input type="text" value="100k"/>
Indirizzo	<input type="text" value="Torrente Osa"/>	Catasto Grotte Regione:	<input type="text" value="-"/>
		CTR:	<input type="text" value="342030"/>
Coordinate:	<input type="text" value="Gauss Boaga [EPSG:3003]"/>	Est:	<input type="text" value="1680421,16"/>
		Quota m slm:	<input type="text" value="-"/>
Affidabilita' posizionamento	<input type="text" value="Scarso"/>	Nord:	<input type="text" value="4713277,66"/>
		Titolo CTR:	<input type="text" value="Fonteblanda"/>
Morfologia area:	<input type="text" value="-"/>	Scala CTR:	<input type="text" value="10k"/>
		Toponimo CTR:	<input type="text" value="Torrente Osa"/>
Geologia area:	<input type="text" value="Depositi alluvionali terrazzati: sabbie prevalenti"/>	Categoria:	<input type="text" value="Ritrovamenti isolati"/>
		Funzione/Interpretazione:	<input type="text" value="-"/>
Idrologia:	<input type="text" value="Torrente Osa"/>	Cronologia:	<input type="text" value="Pre-protostorico"/>
		Fasi:	<input type="text" value="Monofase"/>
Uso del suolo:	<input type="text" value="210 - Seminativi irrigui e non irrigui"/>	Fasi cronologiche:	<input type="text" value="Paleolitico Medio"/>
Proprieta':	<input type="text" value="Pubblica"/>	Competenze:	<input type="text" value="-"/>
Ubicazione:	<input type="text" value="Fuori area"/>	Vincoli:	<input type="text" value="-"/>

Descrizione del sito o del manufatto:

Industria litica inquadrabile al musteriano rinvenuta sulla riva sinistra del torrente Osa, su un terrazzo pleistocenico ai piedi del Talamonaccio.

Stato di conservazione:	<input type="text" value="Non visibile"/>	Identificativo del bene:	<input type="text" value="-"/>	Vincolo DCR 296-88 prov	<input type="text" value="-"/>
Modalita' di reperimento:	<input type="text" value="I ritrovamenti sono avvenuti nel corso di uno studio geologico co"/>		Vincolo Ex Legge 1089-3	<input type="text" value="-"/>	
Note e osservazioni:	<input type="text" value="Industria litica attribuibile alla cultura Mu"/>	Bibliografia:	<input type="text" value="Palma Di Cesnola 1959; Grifoni Cremonesi 1970, 1971"/>		
Percorso Parco della Maremma	<input type="text" value="-"/>				
Interventi per la conservazione e valorizzazione	<input type="text" value="Scavo archeologico"/>				
Intervento di valorizzazione e divulgazione	<input type="text" value="Cartellonistica storico-archeologica"/>				
Ricerca archeologica sistematica:	<input type="text" value="Allargamento area di scavo; Ricerca di superficie nelle aree circostanti"/>				

ID:	<input type="text" value="117"/>	Sito:	<input type="text" value="Villa romana Madonna delle Grazie"/>		
Comune:	<input type="text" value="Orbetello"/>	Codice catastale comune:	<input type="text" value="G088"/>	IGM:	<input type="text" value="135IV"/>
Localita':	<input type="text" value="Madonna delle Grazie"/>	Foglio:	<input type="text" value="6"/>	Titolo IGM:	<input type="text" value="Orbetello"/>
Provincia:	<input type="text" value="GR"/>	Particella:	<input type="text" value="40, 41, 42"/>	Scala IGM:	<input type="text" value="100k"/>
Indirizzo	<input type="text" value="S. P. di Talamone, 1"/>	Catasto Grotte Regione:	<input type="text" value="-"/>	CTR:	<input type="text" value="342020"/>
Coordinate:	<input type="text" value="Gauss Boaga [EPSG:3003]"/>	Est:	<input type="text" value="1675311,53"/>	Quota m slm:	<input type="text" value="3,8"/>
Affidabilita' posizionamento	<input type="text" value="Buono"/>	Nord:	<input type="text" value="4714657,31"/>	Titolo CTR:	<input type="text" value="Talamone"/>
Morfologia area:	<input type="text" value="Area pianeggiante"/>			Scala CTR:	<input type="text" value="10k"/>
Geologia area:	<input type="text" value="Depositi alluvionali terrazzati:limi e sabbie prevalenti"/>			Toponimo CTR:	<input type="text" value="Madonna delle Grazie"/>
Idrologia:	<input type="text" value="-"/>			Categoria:	<input type="text" value="Villa romana"/>
Uso del suolo:	<input type="text" value="1121 - Pertinenza abitativa, edificio sparso -"/>			Funzione/Interpretazione:	<input type="text" value="Villa"/>
Proprieta':	<input type="text" value="Privata"/>	Competenze:	<input type="text" value="SABAP-SI"/>		
Ubicazione:	<input type="text" value="Fuori area"/>	Vincoli:	<input type="text" value="archeologico"/>		
Cronologia:		<input type="text" value="Romano"/>	Fasi:		<input type="text" value="Monofase"/>
Fasi cronologiche:		<input type="text" value="Romano"/>			

Descrizione del sito o del manufatto:

La villa romana è situata a destra della strada Fonteblanda-Talamone, poco prima dell'odierno cimitero, presso la Chiesetta della Madonna delle Grazie. Essa si trova all'estremità occidentale del cordone litoraneo riparato dal vento di Capo Talamone. Sembra si tratti dei resti di una villa costruita in grande stile nel periodo flavio-traiano, che disponeva anche di confortevoli strutture balneari, e in ogni caso di un ampio approvvigionamento di acqua potabile. Scavi scientifici non hanno finora avuto luogo.

Stato di conservazione:	<input type="text" value="Buono"/>	Identificativo del bene:	<input type="text" value="90530185357"/>	Vincolo DCR 296-88 prov	<input type="text" value="-"/>
Modalita' di reperimento:	<input type="text" value="-"/>			Vincolo Ex Legge 1089-3	<input type="text" value="2468"/>
Note e osservazioni:	<input type="text" value="La struttura e' stata obliterata in parte dalla"/>		Bibliografia:	<input type="text" value="von Vacano 1985, p. 189-190"/>	
Percorso Parco della Maremma	<input type="text" value="-"/>				
Interventi per la conservazione e valorizzazione	<input type="text" value="Manutenzione ordinaria; Scavo archeologico; Visita aperta al pubblico previa convenzione con i proprietari pubblici o privati"/>				
Intervento di valorizzazione e divulgazione	<input type="text" value="Cartellonistica storico-archeologica"/>				
Ricerca archeologica sistematica:	<input type="text" value="Allargamento area di scavo; Ricerca di superficie nelle aree circostanti"/>				

ID:	<input type="text" value="118"/>	Sito:	<input type="text" value="Tomba di Poggio Raso"/>		
Comune:	<input type="text" value="Orbetello"/>	Codice catastale comune:	<input type="text" value="G088"/>	IGM:	<input type="text" value="135IV"/>
Localita':	<input type="text" value="Poggio Raso"/>	Foglio:	<input type="text" value="1"/>	Titolo IGM:	<input type="text" value="Orbetello"/>
Provincia:	<input type="text" value="GR"/>	Particella:	<input type="text" value="11"/>	Scala IGM:	<input type="text" value="100k"/>
Indirizzo	<input type="text" value="-"/>	Catasto Grotte Regione:	<input type="text" value="-"/>	CTR:	<input type="text" value="342020"/>
Coordinate:	<input type="text" value="Gauss Boaga [EPSG:3003]"/>	Est:	<input type="text" value="1673572"/>	Quota m slm:	<input type="text" value="-"/>
Affidabilita' posizionamento	<input type="text" value="Scarso"/>	Nord:	<input type="text" value="4717329"/>	Titolo CTR:	<input type="text" value="Talamone"/>
Morfologia area:	<input type="text" value="-"/>			Scala CTR:	<input type="text" value="10k"/>
Geologia area:	<input type="text" value="Calcarea cavernosa"/>			Toponimo CTR:	<input type="text" value="Poggio Raso"/>
Idrologia:	<input type="text" value="-"/>			Categoria:	<input type="text" value="Necropoli"/>
Uso del suolo:	<input type="text" value="-"/>			Funzione/Interpretazione:	<input type="text" value="Area funeraria"/>
Proprieta':	<input type="text" value="-"/>	Competenze:	<input type="text" value="-"/>		
Ubicazione:	<input type="text" value="Parco"/>	Vincoli:	<input type="text" value="-"/>		
Cronologia: <input type="text" value="Romano"/> Fasi: <input type="text" value="Monofase"/>					
Fasi cronologiche: <input type="text" value="Romano"/>					

Descrizione del sito o del manufatto:

In localita' Poggio Raso, all'estremita' sud dei Monti dell'Uccellina e' stato recuperato un corredo tombale composto da due vasi databili al II - meta' I secolo a.C. tipici della classe ceramica iberica e diffusa sulla coste italiane dalla Liguria alla Campania.

Stato di conservazione:	<input type="text" value="Non visibile"/>	Identificativo del bene:	<input type="text" value="-"/>	Vincolo DCR 296-88 prov	<input type="text" value="-"/>
Modalita' di reperimento:	<input type="text" value="Ritrovamento fortuito"/>		Vincolo Ex Legge 1089-3	<input type="text" value="-"/>	
Note e osservazioni:	<input type="text" value="La sepoltura e' stata scavata da clandestini"/>	Bibliografia:	<input type="text" value="Celuzza, Rendini 1991; Celuzza 2017, p. 166"/>		
Percorso Parco della Maremma	<input type="text" value="-"/>				
Interventi per la conservazione e valorizzazione	<input type="text" value="Scavo archeologico"/>				
Intervento di valorizzazione e divulgazione	<input type="text" value="Cartellonistica storico-archeologica"/>				
Ricerca archeologica sistematica:	<input type="text" value="Ricerca di superficie nelle aree circostanti"/>				

ID:	<input type="text" value="119"/>	Sito:	<input type="text" value="Chiesa Santa Maria Assunta"/>		
Comune:	<input type="text" value="Orbetello"/>	Codice catastale comune:	<input type="text" value="G088"/>	IGM:	<input type="text" value="135IV"/>
Localita':	<input type="text" value="Talamone"/>	Foglio:	<input type="text" value="5"/>	Titolo IGM:	<input type="text" value="Orbetello"/>
Provincia:	<input type="text" value="GR"/>	Particella:	<input type="text" value="G, 157"/>	Scala IGM:	<input type="text" value="100k"/>
Indirizzo	<input type="text" value="Piazza Garibaldi"/>	Catasto Grotte Regione:	<input type="text" value="-"/>	CTR:	<input type="text" value="342020"/>
Coordinate:	<input type="text" value="Gauss Boaga [EPSG:3003]"/>	Est:	<input type="text" value="1675303,24"/>	Quota m slm:	<input type="text" value="22,3"/>
Affidabilita' posizionamento	<input type="text" value="Buono"/>	Nord:	<input type="text" value="4713410,9"/>	Titolo CTR:	<input type="text" value="Talamone"/>
Morfologia area:	<input type="text" value="Area pianeggiante"/>			Scala CTR:	<input type="text" value="10k"/>
Geologia area:	<input type="text" value="Calcare cavernoso"/>			Toponimo CTR:	<input type="text" value="La Rocca"/>
Idrologia:	<input type="text" value="-"/>			Categoria:	<input type="text" value="Chiesa-Edificio Religioso"/>
Uso del suolo:	<input type="text" value="111 - Zone residenziali a tessuto continuo"/>			Funzione/Interpretazione:	<input type="text" value="Chiesa"/>
Proprieta':	<input type="text" value="Privata"/>	Competenze:	<input type="text" value="SABAP-SI"/>		
Ubicazione:	<input type="text" value="Area contigua"/>	Vincoli:	<input type="text" value="architettonico"/>		
				Cronologia:	<input type="text" value="XV - XVI"/>
				Fasi:	<input type="text" value="Plurifase"/>
				Fasi cronologiche:	<input type="text" value="Medioevo; XV-XVI"/>

Descrizione del sito o del manufatto:

La chiesa venne eretta nel 1374, su un edificio di culto del V secolo a.C., e fu radicalmente modificata nel Seicento con l'aggiunta di due navate laterali. Del nucleo trecentesco resta la facciata centrale, in travertino, con ricco portale sormontato da una fascia decorata e da un grande rosone cimato da una nicchia con il busto di san Benedetto. All'interno, un affresco del XV secolo raffigurante la cosiddetta "Madonna di Costantinopoli" e al centro del presbiterio un altro affresco con la "Madonna con il Bambino tra San Pietro e San Paolo", di scuola senese, della fine del XV secolo. Da notare anche un prezioso coro ligneo del 1614 e un bel paliotto marmoreo riquadrato da incisioni in bassorilievo di simbologia benedettina.

Stato di conservazione:	<input type="text" value="Ottimale"/>	Identificativo del bene:	<input type="text" value="90530180452"/>	Vincolo DCR 296-88 prov	<input type="text" value="-"/>
Modalita' di reperimento:	<input type="text" value="-"/>			Vincolo Ex Legge 1089-3	<input type="text" value="-"/>
Note e osservazioni:	<input type="text" value="-"/>			Bibliografia:	<input type="text" value="-"/>
Percorso Parco della Maremma	<input type="text" value="-"/>				
Interventi per la conservazione e valorizzazione	<input type="text" value="Manutenzione ordinaria"/>				
Intervento di valorizzazione e divulgazione	<input type="text" value="Cartellonistica storico-archeologica"/>				
Ricerca archeologica sistematica:	<input type="text" value="-"/>				

ID:	<input type="text" value="120"/>	Sito:	<input type="text" value="Rifugio protezione antiaerea Talamone"/>		
Comune:	<input type="text" value="Orbetello"/>	Codice catastale comune:	<input type="text" value="G088"/>	IGM:	<input type="text" value="135IV"/>
Localita':	<input type="text" value="Talamone"/>	Foglio:	<input type="text" value="5"/>	Titolo IGM:	<input type="text" value="Orbetello"/>
Provincia:	<input type="text" value="GR"/>	Particella:	<input type="text" value="232"/>	Scala IGM:	<input type="text" value="100k"/>
Indirizzo	<input type="text" value="via della Marina"/>	Catasto Grotte Regione:	<input type="text" value="-"/>	CTR:	<input type="text" value="342020"/>
Coordinate:	<input type="text" value="Gauss Boaga [EPSG:3003]"/>	Est:	<input type="text" value="1675218,68"/>	Quota m slm:	<input type="text" value="5,1"/>
Affidabilita' posizionamento	<input type="text" value="Buono"/>	Nord:	<input type="text" value="4713719,27"/>	Titolo CTR:	<input type="text" value="Talamone"/>
Morfologia area:	<input type="text" value="Area pianeggiante"/>			Scala CTR:	<input type="text" value="10k"/>
Geologia area:	<input type="text" value="Area urbana"/>			Toponimo CTR:	<input type="text" value="Talamone"/>
Idrologia:	<input type="text" value="-"/>			Categoria:	<input type="text" value="Archeologia industriale"/>
Uso del suolo:	<input type="text" value="323 - Area a vegetazione sclerofilla"/>			Funzione/Interpretazione:	<input type="text" value="Rifugio protezione antiaerea"/>
Proprieta':	<input type="text" value="Pubblica"/>	Competenze:	<input type="text" value="SABAP-SI"/>	Cronologia:	<input type="text" value="XX"/>
Ubicazione:	<input type="text" value="Area contigua"/>	Vincoli:	<input type="text" value="architettonico"/>	Fasi:	<input type="text" value="Monofase"/>
Fasi cronologiche: <input type="text" value="XX"/>					

Descrizione del sito o del manufatto:

Rifugio antiereo nei pressi di Talamone realizzato nel 1943.

Stato di conservazione:	<input type="text" value="Ottimale"/>	Identificativo del bene:	<input type="text" value="90530180582"/>	Vincolo DCR 296-88 prov	<input type="text" value="-"/>
Modalita' di reperimento:	<input type="text" value="-"/>	Vincolo Ex Legge 1089-3	<input type="text" value="-"/>		
Note e osservazioni:	<input type="text" value="-"/>		Bibliografia:	<input type="text" value="-"/>	
Percorso Parco della Maremma	<input type="text" value="Talamone"/>				
Interventi per la conservazione e valorizzazione	<input type="text" value="Manutenzione ordinaria"/>				
Intervento di valorizzazione e divulgazione	<input type="text" value="Cartellonistica storico-archeologica"/>				
Ricerca archeologica sistematica:	<input type="text" value="-"/>				

ID:	<input type="text" value="121"/>	Sito:	<input type="text" value="Cappella cimitero Talamone - Cappella Vivarelli"/>		
Comune:	<input type="text" value="Orbetello"/>	Codice catastale comune:	<input type="text" value="G088"/>	IGM:	<input type="text" value="135IV"/>
Localita':	<input type="text" value="Talamone"/>	Foglio:	<input type="text" value="5"/>	Titolo IGM:	<input type="text" value="Orbetello"/>
Provincia:	<input type="text" value="GR"/>	Particella:	<input type="text" value="A"/>	Scala IGM:	<input type="text" value="100k"/>
Indirizzo	<input type="text" value="via della Marina, 1"/>	Catasto Grotte Regione:	<input type="text" value="-"/>	CTR:	<input type="text" value="342020"/>
Coordinate:	<input type="text" value="Gauss Boaga [EPSG:3003]"/>	Est:	<input type="text" value="1675263,61"/>	Quota m slm:	<input type="text" value="5,1"/>
Affidabilita' posizionamento	<input type="text" value="Buono"/>	Nord:	<input type="text" value="4714078,72"/>	Titolo CTR:	<input type="text" value="Talamone"/>
Morfologia area:	<input type="text" value="Area pianeggiante"/>			Scala CTR:	<input type="text" value="10k"/>
Geologia area:	<input type="text" value="Area urbana"/>			Toponimo CTR:	<input type="text" value="Cappella Vivarelli"/>
Idrologia:	<input type="text" value="-"/>			Categoria:	<input type="text" value="Chiesa-Edificio Religioso"/>
Uso del suolo:	<input type="text" value="1411 - Cimiteri"/>			Funzione/Interpretazione:	<input type="text" value="Mausoleo Jader Vivarelli"/>
Proprieta':	<input type="text" value="Privata"/>	Competenze:	<input type="text" value="SABAP-SI"/>		
Ubicazione:	<input type="text" value="Fuori area"/>	Vincoli:	<input type="text" value="architettonico"/>		
Cronologia:		<input type="text" value="XX"/>	Fasi: <input type="text" value="Monofase"/>		
Fasi cronologiche:		<input type="text" value="XX"/>			

Descrizione del sito o del manufatto:

Cappelle mausoleo a pianta quadrata con cupola a bulbo di forma schiacciata sulla lanterna ottagonale (1906). Sopra la cripta, raggiungibile per mezzo di una scala sul davanti, si trova un vano adibito al culto con grandi finestre a forma di cuore, le luci della quali sono riempite da una grata decorativa in pietra che ricorda un merletto lavorato a giorno. All'interno e' presente il busto in marmo bianco di J. Vivarelli. (Arch. Lorenzo Porciatti 1864-1928).

Stato di conservazione:	<input type="text" value="Ottimale"/>	Identificativo del bene:	<input type="text" value="90530180348"/>	Vincolo DCR 296-88 prov	<input type="text" value="-"/>
Modalita' di reperimento:	<input type="text" value="-"/>			Vincolo Ex Legge 1089-3	<input type="text" value="9019"/>
Note e osservazioni:	<input type="text" value="-"/>			Bibliografia:	<input type="text" value="von Vacano 1985"/>
Percorso Parco della Maremma	<input type="text" value="Cimitero di Talamone"/>				
Interventi per la conservazione e valorizzazione	<input type="text" value="Manutenzione ordinaria; Visita aperta al pubblico previa convenzione con i proprietari pubblici o privati"/>				
Intervento di valorizzazione e divulgazione	<input type="text" value="Cartellonistica storico-archeologica"/>				
Ricerca archeologica sistematica:	<input type="text" value="-"/>				

ID:	<input type="text" value="122"/>	Sito:	<input type="text" value="Impianto idrovoro di Talamone"/>		
Comune:	<input type="text" value="Orbetello"/>	Codice catastale comune:	<input type="text" value="G088"/>	IGM:	<input type="text" value="135IV"/>
Localita':	<input type="text" value="Idrovora"/>	Foglio:	<input type="text" value="7"/>	Titolo IGM:	<input type="text" value="Orbetello"/>
Provincia:	<input type="text" value="GR"/>	Particella:	<input type="text" value="106"/>	Scala IGM:	<input type="text" value="100k"/>
Indirizzo	<input type="text" value="via Talamonese, 63-65"/>	Catasto Grotte Regione:	<input type="text" value="-"/>	CTR:	<input type="text" value="342020"/>
Coordinate:	<input type="text" value="Gauss Boaga [EPSG:3003]"/>	Est:	<input type="text" value="1677230,87"/>	Quota m slm:	<input type="text" value="1,8"/>
Affidabilita' posizionamento	<input type="text" value="Buono"/>	Nord:	<input type="text" value="4714469,99"/>	Titolo CTR:	<input type="text" value="Talamone"/>
Morfologia area:	<input type="text" value="Area pianeggiante"/>			Scala CTR:	<input type="text" value="10k"/>
Geologia area:	<input type="text" value="Depositi alluvionali terrazzati:limi e sabbie prevalenti"/>			Toponimo CTR:	<input type="text" value="Idrovora"/>
Idrologia:	<input type="text" value="Collettore Orientale"/>			Categoria:	<input type="text" value="Archeologia industriale"/>
Uso del suolo:	<input type="text" value="121 - Aree industriali e commerciali"/>			Funzione/Interpretazione:	<input type="text" value="Opera di bonifica"/>
Proprieta':	<input type="text" value="Pubblica"/>	Competenze:	<input type="text" value="SABAP-SI"/>		
Ubicazione:	<input type="text" value="Fuori area"/>	Vincoli:	<input type="text" value="architettonico"/>		
				Cronologia:	<input type="text" value="XX"/>
				Fasi:	<input type="text" value="Monofase"/>
				Fasi cronologiche:	<input type="text" value="XX"/>

Descrizione del sito o del manufatto:

Il casello idraulico venne costruito in prossimita' del mare nei pressi della confluenza del Canale Collettore Orientale con un altro canale intermedio e quello Occidentale. Il complesso architettonico venne edificato nel 1929 ed e' composto da un corpo centrale che ospita l'idrovora e due corpi laterali adibiti ad abitazione per il personale. L'architettura e' tipica delle infrastrutture del ventennio del secolo scorso con mattino a facciavista su base e marcapiani in travertino.

Stato di conservazione:	<input type="text" value="Ottimale"/>	Identificativo del bene:	<input type="text" value="90530180149"/>	Vincolo DCR 296-88 prov	<input type="text" value="-"/>
Modalita' di reperimento:	<input type="text" value="-"/>			Vincolo Ex Legge 1089-3	<input type="text" value="-"/>
Note e osservazioni:	<input type="text" value="-"/>			Bibliografia:	<input type="text" value="von Vacano 1985; Chelazzi et alii 2008"/>
Percorso Parco della Maremma	<input type="text" value="-"/>				
Interventi per la conservazione e valorizzazione	<input type="text" value="Manutenzione ordinaria; Visita aperta al pubblico previa convenzione con i proprietari pubblici o privati"/>				
Intervento di valorizzazione e divulgazione	<input type="text" value="Cartellonistica storico-archeologica"/>				
Ricerca archeologica sistematica:	<input type="text" value="-"/>				

ID:	<input type="text" value="123"/>	Sito:	<input type="text" value="Ex Casello dell'Osa"/>		
Comune:	<input type="text" value="Orbetello"/>	Codice catastale comune:	<input type="text" value="G088"/>	IGM:	<input type="text" value="135IV"/>
Localita':	<input type="text" value="Casello Osa"/>	Foglio:	<input type="text" value="12"/>	Titolo IGM:	<input type="text" value="Orbetello"/>
Provincia:	<input type="text" value="GR"/>	Particella:	<input type="text" value="90"/>	Scala IGM:	<input type="text" value="100k"/>
Indirizzo	<input type="text" value="S.S. Aurelia, 156"/>	Catasto Grotte Regione:	<input type="text" value="-"/>	CTR:	<input type="text" value="342030"/>
Coordinate:	<input type="text" value="Gauss Boaga [EPSG:3003]"/>	Est:	<input type="text" value="1678354,85"/>	Quota m slm:	<input type="text" value="1"/>
Affidabilita' posizionamento	<input type="text" value="Buono"/>	Nord:	<input type="text" value="4713194,27"/>	Titolo CTR:	<input type="text" value="Fonteblanda"/>
Morfologia area:	<input type="text" value="Area pianeggiante"/>			Scala CTR:	<input type="text" value="10k"/>
Geologia area:	<input type="text" value="Depositi eolici: dune costiere coperte talora da vegetazione, sabbie prevalenti"/>			Toponimo CTR:	<input type="text" value="Casello Osa"/>
Idrologia:	<input type="text" value="Torrente Osa"/>			Categoria:	<input type="text" value="Archeologia industriale"/>
Uso del suolo:	<input type="text" value="121 - Aree industriali e commerciali"/>			Funzione/Interpretazione:	<input type="text" value="Opera di bonifica"/>
Proprieta':	<input type="text" value="Pubblica"/>	Competenze:	<input type="text" value="SABAP-SI"/>		
Ubicazione:	<input type="text" value="Area contigua"/>	Vincoli:	<input type="text" value="architettonico"/>		
				Cronologia:	<input type="text" value="XX"/>
				Fasi:	<input type="text" value="Monofase"/>
				Fasi cronologiche:	<input type="text" value="XX"/>

Descrizione del sito o del manufatto:

Ex casello situato alle pendici meridionali del Poggio di Talamonaccio nei pressi del torrente Osa. La struttura venne realizzata negli anni '30 del secolo scorso. L'area subì grandi opere di bonifica e di ristrutturazione del territorio come la modifica della Foce del fiume Osa, per mezzo di una curva, il tratto terminale del corso d'acqua, attorno al poggio della località di Talamonaccio ove le acque costiere risultano più profonde. Tale rettifica ha di fatto evitato l'interrimento della foce originaria provocato dal frangimento delle onde in acque poco profonde.

Stato di conservazione:	<input type="text" value="Degradato"/>	Identificativo del bene:	<input type="text" value="90530180445"/>	Vincolo DCR 296-88 prov	<input type="text" value="-"/>
Modalita' di reperimento:	<input type="text" value="-"/>			Vincolo Ex Legge 1089-3	<input type="text" value="-"/>
Note e osservazioni:	<input type="text" value="-"/>			Bibliografia:	<input type="text" value="Angelini 2012, pp. 57-62"/>
Percorso Parco della Maremma	<input type="text" value="-"/>				
Interventi per la conservazione e valorizzazione	<input type="text" value="Manutenzione ordinaria"/>				
Intervento di valorizzazione e divulgazione	<input type="text" value="Cartellonistica storico-archeologica"/>				
Ricerca archeologica sistematica:	<input type="text" value="-"/>				

ID:	<input type="text" value="124"/>	Sito:	<input type="text" value="Podere S. Giuseppe e Podere Cavaliere"/>			
Comune:	<input type="text" value="Orbetello"/>	Codice catastale comune:	<input type="text" value="G088"/>	IGM:	<input type="text" value="135IV"/>	
Localita':	<input type="text" value="Casa San Giuseppe"/>	Foglio:	<input type="text" value="3"/>	Titolo IGM:	<input type="text" value="Orbetello"/>	
Provincia:	<input type="text" value="GR"/>	Particella:	<input type="text" value="96"/>	Scala IGM:	<input type="text" value="100k"/>	
Indirizzo	<input type="text" value="Strada vicinale delle Casacce"/>	Catasto Grotte Regione:	<input type="text" value="-"/>	CTR:	<input type="text" value="342020"/>	
Coordinate:	<input type="text" value="Gauss Boaga [EPSG:3003]"/>	Est:	<input type="text" value="1676412,69"/>	Quota m slm:	<input type="text" value="2"/>	
Affidabilita' posizionamento	<input type="text" value="Scarso"/>	Nord:	<input type="text" value="4716424,72"/>	Titolo CTR:	<input type="text" value="Talamone"/>	
Morfologia area:	<input type="text" value="Area pianeggiante"/>			Scala CTR:	<input type="text" value="10k"/>	
Geologia area:	<input type="text" value="Depositi alluvionali terrazzati:limi e sabbie prevalenti"/>			Toponimo CTR:	<input type="text" value="Cavaliere"/>	
Idrologia:	<input type="text" value="Bonifica Talamone"/>			Categoria:	<input type="text" value="Aeropompa"/>	
Uso del suolo:	<input type="text" value="-"/>			Funzione/Interpretazione:	<input type="text" value="Aeropompa"/>	
Proprieta':	<input type="text" value="Privata"/>	Competenze:	<input type="text" value="-"/>			
Ubicazione:	<input type="text" value="Parco"/>	Vincoli:	<input type="text" value="-"/>			
			Cronologia:	<input type="text" value="XX"/>	Fasi:	<input type="text" value="Monofase"/>
			Fasi cronologiche:	<input type="text" value="XX"/>		

Descrizione del sito o del manufatto:

Pozzo corredato da aeropompa che alimenta un abbeveratoio per l'allevamento di bovini allo stato semibrado nei pressi del Podere San Giuspe e Cavaliere.

Stato di conservazione:	<input type="text" value="Buono"/>	Identificativo del bene:	<input type="text" value="-"/>	Vincolo DCR 296-88 prov	<input type="text" value="-"/>
Modalita' di reperimento:	<input type="text" value="-"/>			Vincolo Ex Legge 1089-3	<input type="text" value="-"/>
Note e osservazioni:	<input type="text" value="-"/>			Bibliografia:	<input type="text" value="Chelazzi et alii 2008"/>
Percorso Parco della Maremma	<input type="text" value="-"/>				
Interventi per la conservazione e valorizzazione	<input type="text" value="Restauro pubblico previa convenzione con i proprietari"/>				
Intervento di valorizzazione e divulgazione	<input type="text" value="Cartellonistica storico-archeologica"/>				
Ricerca archeologica sistematica:	<input type="text" value="-"/>				

ID: Sito:

Comune: Codice catastale comune: IGM:

Localita': Foglio: Titolo IGM:

Provincia: Particella: Scala IGM:

Indirizzo Catasto Grotte Regione: CTR:

Coordinate: Est: Quota m slm: Titolo CTR:

Affidabilita' posizionamento Nord: Scala CTR:

Morfologia area: Toponimo CTR:

Geologia area: Categoria:

Idrologia: Funzione/Interpretazione:

Uso del suolo: Cronologia: Fasi:

Proprieta': Competenze: Fasi cronologiche:

Ubicazione: Vincoli:

Descrizione del sito o del manufatto:

Nei pressi di Fonteblanda e' presente un fontanile, recentemente restaurato.

Stato di conservazione: Identificativo del bene: Vincolo DCR 296-88 prov

Modalita' di reperimento: Vincolo Ex Legge 1089-3

Note e osservazioni: Bibliografia:

Percorso Parco della Maremma

Interventi per la conservazione e valorizzazione

Intervento di valorizzazione e divulgazione

Ricerca archeologica sistematica:

ID:	<input type="text" value="126"/>	Sito:	<input type="text" value="Porto di Talamone"/>			
Comune:	<input type="text" value="Orbetello"/>	Codice catastale comune:	<input type="text" value="G088"/>	IGM:	<input type="text" value="135IV"/>	
Localita':	<input type="text" value="Talamone"/>	Foglio:	<input type="text" value="5"/>	Titolo IGM:	<input type="text" value="Orbetello"/>	
Provincia:	<input type="text" value="GR"/>	Particella:	<input type="text" value="-"/>	Scala IGM:	<input type="text" value="100k"/>	
Indirizzo	<input type="text" value="Talamone Porto"/>	Catasto Grotte Regione:	<input type="text" value="-"/>	CTR:	<input type="text" value="342020"/>	
Coordinate:	<input type="text" value="Gauss Boaga [EPSG:3003]"/>	Est:	<input type="text" value="1675323,51"/>	Quota m slm:	<input type="text" value="4"/>	
Affidabilita' posizionamento	<input type="text" value="Buono"/>	Nord:	<input type="text" value="4713553,25"/>	Titolo CTR:	<input type="text" value="Talamone"/>	
Morfologia area:	<input type="text" value="Area pianeggiante"/>			Scala CTR:	<input type="text" value="10k"/>	
Geologia area:	<input type="text" value="Area urbana"/>			Toponimo CTR:	<input type="text" value="Talamone"/>	
Idrologia:	<input type="text" value="-"/>			Categoria:	<input type="text" value="Porto"/>	
Uso del suolo:	<input type="text" value="123 - Aree portuali"/>			Funzione/Interpretazione:	<input type="text" value="Porto turistico"/>	
Proprieta':	<input type="text" value="Pubblica"/>	Competenze:	<input type="text" value="-"/>			
Ubicazione:	<input type="text" value="Area contigua"/>	Vincoli:	<input type="text" value="-"/>			
			Cronologia:	<input type="text" value="XIX - XX"/>	Fasi:	<input type="text" value="Plurifase"/>
			Fasi cronologiche:	<input type="text" value="XIX-XX"/>		

Descrizione del sito o del manufatto:

Il porto di Talamone fu un importante scalo per gli Etruschi, essendo lo sbocco naturale al mare per le vicine necropoli situate nell'entroterra dei territori comunali di Orbetello e Magliano in Toscana. Anche in epoca romana, l'approdo rivestiva un ruolo strategico per i numerosi insediamenti sparsi presenti nelle vicinanze. Durante il Medioevo il porto venne fortificato per poterlo proteggere da eventuali incursioni. Tuttavia, l'evento storico che ha reso celebre il porto di Talamone e' stato sicuramente lo sbarco di Giuseppe Garibaldi (6 marzo 1860), che attendeva l'arrivo di numerosi volontari per il successivo imbarco per la spedizione dei Mille (8 marzo 1860). Nel corso del Novecento il porto conobbe periodi di decadenza durante i conflitti mondiali, ma dal dopoguerra in poi le opere di riqualificazione e ampliamento lo hanno fatto diventare un moderno e attrezzato approdo turistico.

Stato di conservazione:	<input type="text" value="Ottimale"/>	Identificativo del bene:	<input type="text" value="-"/>	Vincolo DCR 296-88 prov	<input type="text" value="-"/>
Modalita' di reperimento:	<input type="text" value="-"/>			Vincolo Ex Legge 1089-3	<input type="text" value="-"/>
Note e osservazioni:	<input type="text" value="-"/>			Bibliografia:	<input type="text" value="Chelazzi et alii 2008"/>
Percorso Parco della Maremma	<input type="text" value="Talamone"/>				
Interventi per la conservazione e valorizzazione	<input type="text" value="Manutenzione ordinaria; Visita gia' aperta al pubblico"/>				
Intervento di valorizzazione e divulgazione	<input type="text" value="Cartellonistica storico-archeologica"/>				
Ricerca archeologica sistematica:	<input type="text" value="-"/>				

ID:	<input type="text" value="127"/>	Sito:	<input type="text" value="Grotta di Gianninoni"/>		
Comune:	<input type="text" value="Orbetello"/>	Codice catastale comune:	<input type="text" value="G088"/>	IGM:	<input type="text" value="135IV"/>
Localita':	<input type="text" value="Le scalette"/>	Foglio:	<input type="text" value="2"/>	Titolo IGM:	<input type="text" value="Orbetello"/>
Provincia:	<input type="text" value="GR"/>	Particella:	<input type="text" value="122"/>	Scala IGM:	<input type="text" value="100k"/>
Indirizzo	<input type="text" value="Monti dell'Uccellina"/>	Catasto Grotte Regione:	<input type="text" value="1594"/>	CTR:	<input type="text" value="342020"/>
Coordinate:	<input type="text" value="Gauss Boaga [EPSG:3003]"/>	Est:	<input type="text" value="1674229,23"/>	Quota m slm:	<input type="text" value="200"/>
Affidabilita' posizionamento	<input type="text" value="Buono"/>	Nord:	<input type="text" value="4714860,23"/>	Titolo CTR:	<input type="text" value="Talamone"/>
Morfologia area:	<input type="text" value="Rilievi dei Monti dell'Uccellina"/>			Scala CTR:	<input type="text" value="10k"/>
Geologia area:	<input type="text" value="Calcicare cavernoso"/>			Toponimo CTR:	<input type="text" value="Le Scalette"/>
Idrologia:	<input type="text" value="Cavita assorbente"/>			Categoria:	<input type="text" value="Grotta naturale"/>
Uso del suolo:	<input type="text" value="323 - Aree a vegetazione sclerofilla"/>			Funzione/Interpretazione:	<input type="text" value="Cavita' naturale di interesse paleontologico"/>
Proprieta':	<input type="text" value="Pubblica"/>	Competenze:	<input type="text" value="-"/>		
Ubicazione:	<input type="text" value="Parco"/>	Vincoli:	<input type="text" value="-"/>		
Cronologia:	<input type="text" value="Pre-protostorico"/>	Fasi:	<input type="text" value="Monofase"/>		
Fasi cronologiche:	<input type="text" value="Paleolitico"/>				

Descrizione del sito o del manufatto:

La grotta e' intitolata ad Alfio Gianninoni, membro attivo della Societa' Naturalistica Speleologica Maremmana, ed e' situata a Nord di Talame. La Grotta Gianninoni ha una grande importanza scientifica per il suo deposito paleontologico risalente ad oltre 20.000 anni. All'interno della cavità sono stati rinvenuti resti di Ursus spelaeus e ossa appartenenti a cervidi ed equini, probabilmente resti di animali trasportati dai predatori che abitavano la grotta.

Stato di conservazione:	<input type="text" value="Buono"/>	Identificativo del bene:	<input type="text" value="-"/>	Vincolo DCR 296-88 prov	<input type="text" value="-"/>
Modalita' di reperimento:	<input type="text" value="La grotta venne scoperta nell'anno 2001 durante una delle battut"/>			Vincolo Ex Legge 1089-3	<input type="text" value="-"/>
Note e osservazioni:	<input type="text" value="Chiusa con cancello, chiavi presso la Soci"/>		Bibliografia:	<input type="text" value="Cavanna 2007, pp. 259-271"/>	
Percorso Parco della Maremma	<input type="text" value="T1 - T2"/>				
Interventi per la conservazione e valorizzazione	<input type="text" value="Manutenzione ordinaria; Visita aperta al pubblico previa convenzione con i proprietari pubblici o privati"/>				
Intervento di valorizzazione e divulgazione	<input type="text" value="Cartellonistica storico-archeologica"/>				
Ricerca archeologica sistematica:	<input type="text" value="-"/>				

ID:	<input type="text" value="128"/>	Sito:	<input type="text" value="Ex Caserma (Semaforo)"/>			
Comune:	<input type="text" value="Orbetello"/>	Codice catastale comune:	<input type="text" value="G088"/>	IGM:	<input type="text" value="135IV"/>	
Localita':	<input type="text" value="Semaforo"/>	Foglio:	<input type="text" value="2"/>	Titolo IGM:	<input type="text" value="Orbetello"/>	
Provincia:	<input type="text" value="GR"/>	Particella:	<input type="text" value="147"/>	Scala IGM:	<input type="text" value="100k"/>	
Indirizzo	<input type="text" value="Semaforo"/>	Catasto Grotte Regione:	<input type="text" value="-"/>	CTR:	<input type="text" value="342020"/>	
Coordinate:	<input type="text" value="Gauss Boaga [EPSG:3003]"/>	Est:	<input type="text" value="1674327,57"/>	Quota m slm:	<input type="text" value="199,7"/>	
Affidabilita' posizionamento	<input type="text" value="Buono"/>	Nord:	<input type="text" value="4714590,23"/>	Titolo CTR:	<input type="text" value="Talamone"/>	
Morfologia area:	<input type="text" value="Rilievi dei Monti dell'Uccellina"/>			Scala CTR:	<input type="text" value="10k"/>	
Geologia area:	<input type="text" value="Calcarea cavernosa"/>			Toponimo CTR:	<input type="text" value="Semaforo"/>	
Idrologia:	<input type="text" value="-"/>			Categoria:	<input type="text" value="Torre-fortificazione"/>	
Uso del suolo:	<input type="text" value="323 - Aree a vegetazione sclerofilla"/>			Funzione/Interpretazione:	<input type="text" value="Caserma"/>	
Proprieta':	<input type="text" value="Pubblica"/>	Competenze:	<input type="text" value="-"/>			
Ubicazione:	<input type="text" value="Parco"/>	Vincoli:	<input type="text" value="-"/>			
			Cronologia:	<input type="text" value="XX"/>	Fasi:	<input type="text" value="Monofase"/>
			Fasi cronologiche:	<input type="text" value="XX"/>		

Descrizione del sito o del manufatto:

Il complesso architettonico venne costruito durante la prima guerra mondiale con la destinazione di caserma per un piccolo distaccamento di militari impegnati nella difesa della costa. Il fabbricato e' costituito da un corpo principale con addossati alcuni corpi secondari posti a una quota inferiore: cisterna ed un altro corpo costituito da due vani. La struttura dell'edificio in pietra risulta un tempo intonacata di colore ocra scuro. All'estremita' occidentale, posto sul crinale, e' presente un edificio a pianta circolare di modeste dimensioni. Non poco lontano da questo edificio e' ancor visibile l'incavo che accoglieva l'artiglieria pesante.

Stato di conservazione:	<input type="text" value="Degradato"/>	Identificativo del bene:	<input type="text" value="-"/>	Vincolo DCR 296-88 prov	<input type="text" value="-"/>
Modalita' di reperimento:	<input type="text" value="-"/>			Vincolo Ex Legge 1089-3	<input type="text" value="-"/>
Note e osservazioni:	<input type="text" value="-"/>			Bibliografia:	<input type="text" value="Cartellonistica parco"/>
Percorso Parco della Maremma	<input type="text" value="T1 - T2"/>				
Interventi per la conservazione e valorizzazione	<input type="text" value="Manutenzione ordinaria; Visita gia' aperta al pubblico"/>				
Intervento di valorizzazione e divulgazione	<input type="text" value="Cartellonistica storico-archeologica"/>				
Ricerca archeologica sistematica:	<input type="text" value="-"/>				

ID:	129	Sito:	Faro di Talamone - ritrovamenti subacquei		
Comune:	Orbetello	Codice catastale comune:	G088	IGM:	135IV
Localita':	Faro di Talamone	Foglio:	-	Titolo IGM:	Orbetello
Provincia:	GR	Particella:	-	Scala IGM:	100k
Indirizzo	-	Catasto Grotte Regione:	-	CTR:	342020
Coordinate:	Gauss Boaga [EPSG:3003]	Est:	1675122,41	Quota m slm:	Sotto i
Affidabilita' posizionamento	Scarso	Nord:	4713192,78	Titolo CTR:	Talamone
Morfologia area:	-	Toponimo CTR:	-		
Geologia area:	-	Categoria:	Ritrovamenti subacquei		
Idrologia:	-	Funzione/Interpretazione:	-		
Uso del suolo:	523 - Mare	Cronologia:	Romano	Fasi:	Plurifase
Proprieta':	Pubblica	Competenze:	-		
Ubicazione:	Fuori area	Vincoli:	-		

Descrizione del sito o del manufatto:

Frammenti ceramici rinvenuti nelle vicinanze della costa sotto il faro di Talamone.

Stato di conservazione:	Non visibile	Identificativo del bene:	-	Vincolo DCR 296-88 prov	-
Modalita' di reperimento:	Poggio del Semaforo.	Vincolo Ex Legge 1089-3	-		
Note e osservazioni:	-	Bibliografia:	von Vacano 1985		
Percorso Parco della Maremma	-				
Interventi per la conservazione e valorizzazione	Scavo archeologico				
Intervento di valorizzazione e divulgazione	Cartellonistica storico-archeologica				
Ricerca archeologica sistematica:	Ricerca subacquea nelle aree circostanti				

ID: Sito:

Comune: Codice catastale comune: IGM:

Localita': Foglio: Titolo IGM:

Provincia: Particella: Scala IGM:

Indirizzo Catasto Grotte Regione: CTR:

Coordinate: Est: Quota m slm: Titolo CTR:

Affidabilita' posizionamento Nord: Scala CTR:

Morfologia area: Toponimo CTR:

Geologia area: Categoria:

Idrologia: Funzione/Interpretazione:

Uso del suolo: Cronologia: Fasi:

Proprieta': Competenze: Fasi cronologiche:

Ubicazione: Vincoli:

Descrizione del sito o del manufatto:

Allo stato attuale delle conoscenze non sappiamo quando fu fondato il convento di S. Bernardino, i cui resti andarono distrutti durante l' ampliamento verso la citta' dell' attuale cimitero di Talamone.

Stato di conservazione: Identificativo del bene: Vincolo DCR 296-88 prov

Modalita' di reperimento: Vincolo Ex Legge 1089-3

Note e osservazioni: Bibliografia:

Percorso Parco della Maremma

Interventi per la conservazione e valorizzazione

Intervento di valorizzazione e divulgazione

Ricerca archeologica sistematica:

ID:	<input type="text" value="131"/>	Sito:	<input type="text" value="Saline Madonna delle Grazie"/>			
Comune:	<input type="text" value="Orbetello"/>	Codice catastale comune:	<input type="text" value="G088"/>	IGM:	<input type="text" value="135IV"/>	
Localita':	<input type="text" value="Saline"/>	Foglio:	<input type="text" value="7"/>	Titolo IGM:	<input type="text" value="Orbetello"/>	
Provincia:	<input type="text" value="GR"/>	Particella:	<input type="text" value="-"/>	Scala IGM:	<input type="text" value="100k"/>	
Indirizzo	<input type="text" value="Strada Talamone Fonteblanda"/>	Catasto Grotte Regione:	<input type="text" value="-"/>	CTR:	<input type="text" value="342020"/>	
Coordinate:	<input type="text" value="Gauss Boaga [EPSG:3003]"/>	Est:	<input type="text" value="1675725,23"/>	Quota m slm:	<input type="text" value="1,2"/>	
Affidabilita' posizionamento	<input type="text" value="Buono"/>	Nord:	<input type="text" value="4714483,85"/>	Titolo CTR:	<input type="text" value="Talamone"/>	
Morfologia area:	<input type="text" value="Area pianeggiante"/>			Scala CTR:	<input type="text" value="10k"/>	
Geologia area:	<input type="text" value="Depositi alluvionali terrazzati:limi e sabbie prevalenti"/>			Toponimo CTR:	<input type="text" value="Madonna delle Grazie"/>	
Idrologia:	<input type="text" value="-"/>			Categoria:	<input type="text" value="Saline"/>	
Uso del suolo:	<input type="text" value="210 - Seminativi irrigui e non irrigui"/>			Funzione/Interpretazione:	<input type="text" value="Produzione di sale"/>	
Proprieta':	<input type="text" value="Pubblica"/>	Competenze:	<input type="text" value="-"/>			
Ubicazione:	<input type="text" value="Fuori area"/>	Vincoli:	<input type="text" value="-"/>			
			Cronologia:	<input type="text" value="XV - XVI"/>	Fasi:	<input type="text" value="Plurifase"/>
			Fasi cronologiche:	<input type="text" value="XV - XVI"/>		

Descrizione del sito o del manufatto:

Secondo il catasto Senese del 1430, le saline si esendevano lungo il litorale della baia odierna verso il Collettore Occidentale fino all'idrovora di fronte al poggio di Bengodi. Si tratta di saline molto semplici, situate dietro una diga o un tombolo parallelamente al litorale, formato da fosse rettangolari e poco profonde, l'una accanto all'altra, divise da passaggi. Chiuse primitive consentivano il passaggio dell'acqua dal mare o di bloccarla.

Stato di conservazione:	<input type="text" value="Non visibile"/>	Identificativo del bene:	<input type="text" value="-"/>	Vincolo DCR 296-88 prov	<input type="text" value="-"/>
Modalita' di reperimento:	<input type="text" value="Studio del catasto senese"/>		Vincolo Ex Legge 1089-3	<input type="text" value="-"/>	
Note e osservazioni:	<input type="text" value="-"/>		Bibliografia:	<input type="text" value="von Vacano 1985"/>	
Percorso Parco della Maremma	<input type="text" value="Talamone"/>				
Interventi per la conservazione e valorizzazione	<input type="text" value="-"/>				
Intervento di valorizzazione e divulgazione	<input type="text" value="Cartellonistica storico-archeologica"/>				
Ricerca archeologica sistematica:	<input type="text" value="-"/>				

ID: Sito: **Lo Scoglione - ritrovamenti subacquei**

Comune: Codice catastale comune: IGM:

Localita': Foglio: Titolo IGM:

Provincia: Particella: Scala IGM:

Indirizzo: Catasto Grotte Regione: CTR:

Coordinate: Est: Quota m slm: Titolo CTR:

Affidabilita' posizionamento Nord: Scala CTR:

Morfologia area: Toponimo CTR:

Geologia area: Categoria:

Idrologia: Funzione/Interpretazione:

Uso del suolo: Cronologia: Fasi:

Proprieta': Competenze: Fasi cronologiche:

Ubicazione: Vincoli:

Descrizione del sito o del manufatto:

Frammenti di anfore rinvenute nelle vicinanze dello Scoglione, grande roccia a forma di cassa a 100 m dalla scogliera.

Stato di conservazione: Identificativo del bene: Vincolo DCR 296-88 prov:

Modalita' di reperimento: Vincolo Ex Legge 1089-3:

Note e osservazioni: Bibliografia:

Percorso Parco della Maremma:

Interventi per la conservazione e valorizzazione:

Intervento di valorizzazione e divulgazione:

Ricerca archeologica sistematica:

ID:	<input type="text" value="133"/>	Sito:	<input type="text" value="Poggio Civitella"/>			
Comune:	<input type="text" value="Orbetello"/>	Codice catastale comune:	<input type="text" value="G088"/>	IGM:	<input type="text" value="135IV"/>	
Localita':	<input type="text" value="Poggio Civitella"/>	Foglio:	<input type="text" value="13"/>	Titolo IGM:	<input type="text" value="Orbetello"/>	
Provincia:	<input type="text" value="GR"/>	Particella:	<input type="text" value="-"/>	Scala IGM:	<input type="text" value="100k"/>	
Indirizzo	<input type="text" value="Poggio Civitella"/>	Catasto Grotte Regione:	<input type="text" value="-"/>	CTR:	<input type="text" value="342030"/>	
Coordinate:	<input type="text" value="Gauss Boaga [EPSG:3003]"/>	Est:	<input type="text" value="1678634,35"/>	Quota m slm:	<input type="text" value="50"/>	
Affidabilita' posizionamento	<input type="text" value="Scarso"/>	Nord:	<input type="text" value="4714821,59"/>	Titolo CTR:	<input type="text" value="Fonteblanda"/>	
Morfologia area:	<input type="text" value="Rilievo"/>			Scala CTR:	<input type="text" value="10k"/>	
Geologia area:	<input type="text" value="Argilliti e calcilutiti"/>			Toponimo CTR:	<input type="text" value="Poggio Civitella"/>	
Idrologia:	<input type="text" value="-"/>			Categoria:	<input type="text" value="Villa romana"/>	
Uso del suolo:	<input type="text" value="-"/>			Funzione/Interpretazione:	<input type="text" value="Villa"/>	
Proprieta':	<input type="text" value="privata"/>	Competenze:	<input type="text" value="-"/>			
Ubicazione:	<input type="text" value="Area contigua"/>	Vincoli:	<input type="text" value="-"/>			
			Cronologia:	<input type="text" value="Romano"/>	Fasi:	<input type="text" value="Monofase"/>
			Fasi cronologiche:	<input type="text" value="Romano"/>		

Descrizione del sito o del manufatto:

Area archeologica caratterizzata dalla presenza di un capitello di travertino, ceramiche aretine, sigillate e grezze pertinenti verosimilmente ad una villa romana di eta' imperiale. Da questa localita' provengono anche alcuni pesi da telaio fittili analoghi a quelli recuperati sul colle di Talamonaccio. Sul vicino e omonimo Poggio sono visibili sulla superficie del terreno resti frammentari di laterizi.

Stato di conservazione:	<input type="text" value="Non visibile"/>	Identificativo del bene:	<input type="text" value="-"/>	Vincolo DCR 296-88 prov	<input type="text" value="-"/>
Modalita' di reperimento:	<input type="text" value="Ricognizioni di superficie"/>			Vincolo Ex Legge 1089-3	<input type="text" value="-"/>
Note e osservazioni:	<input type="text" value="-"/>			Bibliografia:	<input type="text" value="Sommella 1967"/>
Percorso Parco della Maremma	<input type="text" value="-"/>				
Interventi per la conservazione e valorizzazione	<input type="text" value="Scavo archeologico"/>				
Intervento di valorizzazione e divulgazione	<input type="text" value="Cartellonistica storico-archeologica"/>				
Ricerca archeologica sistematica:	<input type="text" value="Ricerca subacquea nelle aree circostanti"/>				

ID:	<input type="text" value="134"/>	Sito:	<input type="text" value="Podere Piana del Prete"/>		
Comune:	<input type="text" value="Orbetello"/>	Codice catastale comune:	<input type="text" value="G088"/>	IGM:	<input type="text" value="135IV"/>
Localita':	<input type="text" value="Podere Piana del Prete"/>	Foglio:	<input type="text" value="9"/>	Titolo IGM:	<input type="text" value="Orbetello"/>
Provincia:	<input type="text" value="GR"/>	Particella:	<input type="text" value="30, 31"/>	Scala IGM:	<input type="text" value="100k"/>
Indirizzo	<input type="text" value="Podere Piana del Prete"/>	Catasto Grotte Regione:	<input type="text" value="-"/>	CTR:	<input type="text" value="342030"/>
Coordinate:	<input type="text" value="Gauss Boaga [EPSG:3003]"/>	Est:	<input type="text" value="1679329,87"/>	Quota m slm:	<input type="text" value="23,5"/>
Affidabilita' posizionamento	<input type="text" value="Scarso"/>	Nord:	<input type="text" value="4716581,63"/>	Titolo CTR:	<input type="text" value="Fonteblanda"/>
Morfologia area:	<input type="text" value="Area pianeggiante"/>			Scala CTR:	<input type="text" value="10k"/>
Geologia area:	<input type="text" value="Depositi alluvionali terrazzati:limi e sabbie prevalenti"/>			Toponimo CTR:	<input type="text" value="Podere Piana del Prete"/>
Idrologia:	<input type="text" value="-"/>			Categoria:	<input type="text" value="Villa romana"/>
Uso del suolo:	<input type="text" value="210 - Seminativi irrigui e non irrigui"/>			Funzione/Interpretazione:	<input type="text" value="Villa"/>
Proprieta':	<input type="text" value="Privata"/>	Competenze:	<input type="text" value="-"/>		
Ubicazione:	<input type="text" value="Area contigua"/>	Vincoli:	<input type="text" value="-"/>		
Cronologia:		<input type="text" value="Romano"/>	Fasi:		<input type="text" value="Monofase"/>
Fasi cronologiche:		<input type="text" value="Romano"/>			

Descrizione del sito o del manufatto:

Nell'area vennero individuati i resti di una villa rustica romana sulla zona a nord di Fonteblanda, e nelle vicinanze del podere La Migliorina.

Stato di conservazione:	<input type="text" value="Non visibile"/>	Identificativo del bene:	<input type="text" value="-"/>	Vincolo DCR 296-88 prov	<input type="text" value="-"/>
Modalita' di reperimento:	<input type="text" value="Ricognizioni di superficie"/>		Vincolo Ex Legge 1089-3	<input type="text" value="-"/>	
Note e osservazioni:	<input type="text" value="-"/>		Bibliografia:	<input type="text" value="Sommella 1967"/>	
Percorso Parco della Maremma	<input type="text" value="-"/>				
Interventi per la conservazione e valorizzazione	<input type="text" value="Scavo archeologico"/>				
Intervento di valorizzazione e divulgazione	<input type="text" value="Cartellonistica storico-archeologica"/>				
Ricerca archeologica sistematica:	<input type="text" value="Ricerca subacquea nelle aree circostanti"/>				

ID:	<input type="text" value="135"/>	Sito:	<input type="text" value="Ponte romano sul Torrente Osa"/>		
Comune:	<input type="text" value="Orbetello"/>	Codice catastale comune:	<input type="text" value="G088"/>	IGM:	<input type="text" value="135IV"/>
Localita':	<input type="text" value="Torrente Osa"/>	Foglio:	<input type="text" value="13"/>	Titolo IGM:	<input type="text" value="Orbetello"/>
Provincia:	<input type="text" value="GR"/>	Particella:	<input type="text" value="-"/>	Scala IGM:	<input type="text" value="100k"/>
Indirizzo	<input type="text" value="Torrente Osa"/>	Catasto Grotte Regione:	<input type="text" value="-"/>	CTR:	<input type="text" value="342030"/>
Coordinate:	<input type="text" value="Gauss Boaga [EPSG:3003]"/>	Est:	<input type="text" value="1678381,77"/>	Quota m slm:	<input type="text" value="-"/>
Affidabilita' posizionamento	<input type="text" value="Scarso"/>	Nord:	<input type="text" value="4713079,45"/>	Titolo CTR:	<input type="text" value="Fonteblanda"/>
Morfologia area:	<input type="text" value="-"/>			Scala CTR:	<input type="text" value="10k"/>
Geologia area:	<input type="text" value="Depositi alluvionali attuali: sabbie prevalenti"/>			Toponimo CTR:	<input type="text" value="Torrente Osa"/>
Idrologia:	<input type="text" value="Torrente Osa"/>			Categoria:	<input type="text" value="Ponte"/>
Uso del suolo:	<input type="text" value="511 - Corsi d'acqua, canali e idrovie"/>			Funzione/Interpretazione:	<input type="text" value="Ponte sul torrente Osa"/>
Proprieta':	<input type="text" value="Pubblica"/>	Competenze:	<input type="text" value="-"/>		
Ubicazione:	<input type="text" value="Area contigua"/>	Vincoli:	<input type="text" value="-"/>		
Cronologia:		<input type="text" value="Romano"/>	Fasi:		<input type="text" value="Monofase"/>
Fasi cronologiche:		<input type="text" value="Romano"/>			

Descrizione del sito o del manufatto:

In questa localita' doveva essere presente un ponte Romano, distrutto nell'ultimo conflitto, che attraversava il torrente Osa a 350 metri circa dalla sua foce. Nelle sue vicinanze erano state recuperate sei ghiande missili.

Stato di conservazione:	<input type="text" value="Non visibile"/>	Identificativo del bene:	<input type="text" value="-"/>	Vincolo DCR 296-88 prov	<input type="text" value="-"/>
Modalita' di reperimento:	<input type="text" value="-"/>			Vincolo Ex Legge 1089-3	<input type="text" value="-"/>
Note e osservazioni:	<input type="text" value="-"/>		Bibliografia:	<input type="text" value="Mazzolai 1965/66; Sommella 1967; von Vacano 1985; Chelazzi et alii 2008"/>	
Percorso Parco della Maremma	<input type="text" value="-"/>				
Interventi per la conservazione e valorizzazione	<input type="text" value="Scavo archeologico"/>				
Intervento di valorizzazione e divulgazione	<input type="text" value="Cartellonistica storico-archeologica"/>				
Ricerca archeologica sistematica:	<input type="text" value="Ricerca subacquea nelle aree circostanti"/>				

ID: Sito: **Podere Ospedaletto**

Comune: Codice catastale comune: IGM:

Localita': Foglio: Titolo IGM:

Provincia: Particella: Scala IGM:

Indirizzo Catasto Grotte Regione: CTR:

Coordinate: Est: Quota m slm: Titolo CTR:

Affidabilita' posizionamento Nord: Scala CTR:

Morfologia area: Toponimo CTR:

Geologia area: Categoria:

Idrologia: Funzione/Interpretazione:

Uso del suolo: Cronologia: Fasi:

Proprieta': Competenze: Fasi cronologiche:

Ubicazione: Vincoli:

Descrizione del sito o del manufatto:

Resti di una cisterna e di due vasche di eta' romana.

Stato di conservazione: Identificativo del bene: Vincolo DCR 296-88 prov

Modalita' di reperimento: Vincolo Ex Legge 1089-3

Note e osservazioni: Bibliografia:

Percorso Parco della Maremma

Interventi per la conservazione e valorizzazione

Intervento di valorizzazione e divulgazione

Ricerca archeologica sistematica:

ID:	<input type="text" value="137"/>	Sito:	<input type="text" value="Stazione di Talamone"/>			
Comune:	<input type="text" value="Orbetello"/>	Codice catastale comune:	<input type="text" value="G088"/>	IGM:	<input type="text" value="135IV"/>	
Localita':	<input type="text" value="Fonteblanda"/>	Foglio:	<input type="text" value="7"/>	Titolo IGM:	<input type="text" value="Orbetello"/>	
Provincia:	<input type="text" value="GR"/>	Particella:	<input type="text" value="-"/>	Scala IGM:	<input type="text" value="100k"/>	
Indirizzo	<input type="text" value="Talamone Stazione"/>	Catasto Grotte Regione:	<input type="text" value="-"/>	CTR:	<input type="text" value="342020"/>	
Coordinate:	<input type="text" value="Gauss Boaga [EPSG:3003]"/>	Est:	<input type="text" value="1677723,51"/>	Quota m slm:	<input type="text" value="4,6"/>	
Affidabilita' posizionamento	<input type="text" value="Medio"/>	Nord:	<input type="text" value="4714766,27"/>	Titolo CTR:	<input type="text" value="Talamone"/>	
Morfologia area:	<input type="text" value="Area pianeggiante"/>			Scala CTR:	<input type="text" value="10k"/>	
Geologia area:	<input type="text" value="Area urbana"/>			Toponimo CTR:	<input type="text" value="Stazione di Talamone"/>	
Idrologia:	<input type="text" value="-"/>			Categoria:	<input type="text" value="Ritrovamenti isolati"/>	
Uso del suolo:	<input type="text" value="112 - Zone residenziali a tessuto discontinuo"/>			Funzione/Interpretazione:	<input type="text" value="-"/>	
Proprieta':	<input type="text" value="Pubblica"/>	Competenze:	<input type="text" value="-"/>			
Ubicazione:	<input type="text" value="Fuori area"/>	Vincoli:	<input type="text" value="-"/>			
			Cronologia:	<input type="text" value="Romano"/>	Fasi:	<input type="text" value="Monofase"/>
			Fasi cronologiche:	<input type="text" value="Romano"/>		

Descrizione del sito o del manufatto:

Presso la stazione ferroviaria di Talamone venne recuperata un'iscrizione latina funeraria (CIL XI, 2642) e individuati i resti di un monumento funerario.

Stato di conservazione:	<input type="text" value="Non visibile"/>	Identificativo del bene:	<input type="text" value="-"/>	Vincolo DCR 296-88 prov	<input type="text" value="-"/>
Modalita' di reperimento:	<input type="text" value="Ritrovamento fortuito"/>		Vincolo Ex Legge 1089-3	<input type="text" value="-"/>	
Note e osservazioni:	<input type="text" value="-"/>		Bibliografia:	<input type="text" value="von Vacano 1985"/>	
Percorso Parco della Maremma	<input type="text" value="-"/>				
Interventi per la conservazione e valorizzazione	<input type="text" value="Scavo archeologico"/>				
Intervento di valorizzazione e divulgazione	<input type="text" value="Cartellonistica storico-archeologica"/>				
Ricerca archeologica sistematica:	<input type="text" value="-"/>				

ID:	<input type="text" value="138"/>	Sito:	<input type="text" value="Campo Regio"/>
Comune:	<input type="text" value="Orbetello"/>	Codice catastale comune:	<input type="text" value="G088"/>
		IGM:	<input type="text" value="135IV"/>
Localita':	<input type="text" value="Campo Regio"/>	Foglio:	<input type="text" value="19"/>
		Titolo IGM:	<input type="text" value="Orbetello"/>
Provincia:	<input type="text" value="GR"/>	Particella:	<input type="text" value="-"/>
		Scala IGM:	<input type="text" value="100k"/>
Indirizzo	<input type="text" value="Campo Regio"/>	Catasto Grotte Regione:	<input type="text" value="-"/>
		CTR:	<input type="text" value="342070"/>
Coordinate:	<input type="text" value="Gauss Boaga [EPSG:3003]"/>	Est:	<input type="text" value="1678943,67"/>
		Quota m slm:	<input type="text" value="1"/>
Affidabilita' posizionamento	<input type="text" value="Scarso"/>	Nord:	<input type="text" value="4712991,29"/>
		Titolo CTR:	<input type="text" value="Albinia"/>
Morfologia area:	<input type="text" value="-"/>	Scala CTR:	<input type="text" value="10k"/>
		Toponimo CTR:	<input type="text" value="Campo Regio"/>
Geologia area:	<input type="text" value="-"/>	Categoria:	<input type="text" value="Necropoli"/>
		Funzione/Interpretazione:	<input type="text" value="Area funeraria, fossa comune"/>
Idrologia:	<input type="text" value="-"/>	Cronologia:	<input type="text" value="Romano"/>
		Fasi:	<input type="text" value="Monofase"/>
Uso del suolo:	<input type="text" value="-"/>	Fasi cronologiche:	<input type="text" value="Romano"/>
Proprieta':	<input type="text" value="Pubblica"/>	Competenze:	<input type="text" value="-"/>
Ubicazione:	<input type="text" value="Fuori area"/>	Vincoli:	<input type="text" value="-"/>

Descrizione del sito o del manufatto:

Sepolcreto caratterizzato da un notevole numero di inumati «"mmucchiati e buttati nella fossa senza ordine alcuno". Si tratta di una fossa comune indatabile poichè i materiali recuperati durante lo scavo sono andati dispersi.

Stato di conservazione:	<input type="text" value="Non visibile"/>	Identificativo del bene:	<input type="text" value="-"/>	Vincolo DCR 296-88 prov	<input type="text" value="-"/>
Modalita' di reperimento:	<input type="text" value="Rinvenimento fortuito avvenuto nel 1913,"/>		Vincolo Ex Legge 1089-3	<input type="text" value="-"/>	
Note e osservazioni:	<input type="text" value="-"/>	Bibliografia:	<input type="text" value="Sommella 1967"/>		
Percorso Parco della Maremma	<input type="text" value="-"/>				
Interventi per la conservazione e valorizzazione	<input type="text" value="Scavo archeologico"/>				
Intervento di valorizzazione e divulgazione	<input type="text" value="Cartellonistica storico-archeologica"/>				
Ricerca archeologica sistematica:	<input type="text" value="Allargamento area di scavo; Ricerca di subqacue nelle aree circostanti"/>				

Bibliografia

ANGELINI 2012: F. ANGELINI (a cura di), *Atlante della bonifica toscana*, Firenze.

BENCIVEGNA TRILLMICH 1984: C. BENCIVEGNA TRILLMICH, “La ceramica iberica da Velia. Contributo allo studio della diffusione della ceramica iberica in Italia”, *Madriider Mitteilungen*, 25

CAMPANA *et al.* 2005: S. CAMPANA, R. FRANCOVICH, E. VACCARO, “Il popolamento tardoromano e altomedievale nella bassa valle dell’Ombrone. Progetto Carta Archeologica della Provincia di Grosseto”, in *Archeologia Medievale*, XXXII, pp. 461-480.

CAVANNA 2007: C. CAVANNA (a cura di), *La preistoria nelle grotte del Parco Naturale della Maremma*, Grosseto.

CELUZZA 2002 = M.G. CELUZZA, “Zona D. Talamone”, in A. Carandini, F. Cambi (a cura di), *Paesaggi d’Etruria. Valle dell’Albegna, valle d’oro, valle del Chairone, valle del Tafone*, Roma, pp. 168-171.

CELUZZA 2017: M. CELUZZA (a cura di), *Museo Archeologico e d’Arte della Maremma. Museo di Arte Sacra della Diocesi di Grosseto*, Grosseto.

CELUZZA, RENDINI 1991: M. CELUZZA, P. RENDINI (a cura di), *Relitti di Storia. Archeologia subacquea in Maremma, catalogo della mostra*, Siena 1991.

CHELAZZI *et al.* 2008: L. CHELAZZI, I. COLOMBINI, M. FALLACI, E. GAGNARLI, *La memoria dell’acqua nella pianura grossetana*, Wadi Projet UE, Istituto per lo studio degli ecosistemi, C.N.C., Firenze.

CHIRICO 2019: E. CHIRICO, “Prima Golena (Alberese, GR): la mansio-positio di Umbro Flumen”, in *Bollettino di archeologia online X*, 2019/3-4, pp. 85-96.

CHIRICO 2020: E. CHIRICO, “La mansio di Hasta ad Alberese (GR, Toscana, Italia)”, in <http://www.fastionline.org/docs/FOLDER-it-2020-458.pdf>

CHIRICO, SEBASTIANI 2010: E. CHIRICO, A. SEBASTIANI, “L’occupazione tardo antica del promontorio dello Scoglietto ad Alberese (Grosseto – IT)”, in *Archeologia Medievale*, 37, pp. 333-346.

CHELINI *et al.* 2015: C. CHELINI, M. DE BENETTI, R. IARDELLA, P. NANNINI, G. PICCHI, G. POGGESI, “Contributi per la Carta Archeologia del Comune di Grosseto dalla preistoria all’età romana”, in *Notiziario soprintendenza per i Beni Archeologici della Toscana*, 11/2015, Firenze, pp. 377-411.

CIAMPOLTRINI 1995: G. CIAMPOLTRINI, “Considerazioni sull’insediamento del Bronzo Finale alla Puntata di Fonteblanda (Orbetello, GR)”, in N. Negroni Catacchio (a cura di), *Atti del II Incontro di Studi di Preistoria e Protostoria in Etruria (Farnese 1993)*, Milano 1995, pp. 103-108.

CIAMPOLTRINI 1997: G. CIAMPOLTRINI, “Il diverticolo dell’Aurelia a *Portus Telamonis*, in *Strade romane: percorsi infrastrutture*”, in *Atlante Tematico di Topografia Antica*, 2, Roma, pp. 179-182.

CIAMPOLTRINI 1999: G. CIAMPOLTRINI, “La Puntata di Fonteblanda. Un insediamento del Bronzo Finale”, in *Ferrante Rittatore Vonwiller e la Maremma, 1936-1976: paesaggi naturali, umani, archeologici* (Atti del convegno, Ischia di Castro 1998), Ischia di Castro, pp. 69-77.

CIAMPOLTRINI 2001: G. CIAMPOLTRINI, “Insediamenti nella bonifica di Talamone (Orbetello, Grosseto). Un contributo per l’insediamento perilagunare dell’Età del Bronzo in Toscana”, in *Preistoria e Protostoria della Toscana* (Atti della XXIV Riunione Scientifica dell’Istituto Italiano di Preistoria e Protostoria, Firenze 1999), Firenze, pp. 533-543.

CIAMPOLTRINI 2003: G. CIAMPOLTRINI, “L’insediamento arcaico di Fonteblanda e l’urbanistica ‘ippodamea’ fra Orvieto e Vulci”, in *Tra Orvieto e Vulci, “Annali della Fondazione per il Museo Claudio Faina”*, Roma, p. 279–291.

CIAMPOLTRINI 2016: G. CIAMPOLTRINI, *Il porto del vino Etrusco. L’insediamento arcaico di Fonteblanda*, I Segni dell’Auser.

CIAMPOLTRINI 2018: G. CIAMPOLTRINI, “Fonteblanda/Portus Telamonis. A “Trading Post” for Wine and Metals on the Central-Northern Tyrrhenian Coast in the 6th Century BC”, in *Pulm 2018*, pp. 143-153.

CITTER 1995: C. CITTER, “Siti, approdi, viabilità da Alberese a Castiglione della Pescaia dalla preistoria all’età moderna”, in S. Buetti (a cura di), *Il forte di San Rocco: una struttura militare nel sistema difensivo del litorale toscano del secolo 18*, Grosseto.

CITTER 2002: C. CITTER, *Guida agli edifici sacri della Maremma*, Siena, Nuova Immagine.

CITTER 2007: C. CITTER, “Il sistema viario tirrenico romano: strategia, cronologia, obiettivi”, in C. Citter, A. Arnoldus-Huyzendveld (a cura di), *Archeologia urbana a Grosseto. Origine e sviluppo di una città medievale nella “Toscana delle città deboli”. Le ricerche 1997-2005. I*, Firenze, pp. 156-198.

CYGLIELMAN *et al.* 2010: M. CYGLIELMAN, E. CHIRICO, M. COLOMBINI, A. SEBASTIANI, “Dinamiche insediative nel territorio della foce dell’Ombrone. Il porto fluviale di Rusellae”, in *Notiziario della Soprintendenza per i Beni Archeologici della Toscana*, 6, Firenze, pp. 10-29.

CYGLIELMAN *et al.* 2011: M. CYGLIELMAN, E. CHIRICO, M. COLOMBINI, A. SEBASTIANI, “Alberese (GR). Loc. Spolverino, Porto fluviale di Rusellae: indagini 2011”, in *Notiziario della Soprintendenza per i Beni Archeologici della Toscana*, 7, Firenze, pp. 357-361.

DINI *et al.* 2007: M. DINI, S. MEZZASALMA, C. TOZZI, “Il Paleolitico medio di Grotta La Fabbrica (Parco dell’Uccellina – Grosseto)”, in *Cavanna 2007*, pp. 31-52.

DE BENETTI 2015: M. DE BENETTI (a cura di), *Il tesoro di Alberese. Un ripostiglio di fiorini d’oro del XIII secolo*, Firenze.

FEDELI 1993: F. FEDELI, “La frequentazione protostorica del colle di Talamonaccio (GR). Nuovi materiali e revisione di vecchi dati”, in *Rassegna di Archeologia* 11/1993, pp. 149-243.

GARAGNANI 2012: F. GARAGNANI, *Monastero di San Rabano. Progetto per la valorizzazione del complesso monumentale*, Tesi di laurea magistrale – Politecnico di Milano, Facoltà di Architettura e società, a.a. 2011-2011.

GRAZIOSI 1928: P. GRAZIOSI, “La Grotta di Talamone”, in *Archivio per l’Antropologia e la Etnologia*, Vol. LVIII, fasc. 1-4: 122-149.

GRAZIOSI 1938: P. GRAZIOSI, “Microbulini di tipo mesolitico fra le industrie di Talamone”, in *Archivio per l’Antropologia e la Etnologia*, Vol. LXVIII: 3-7.

GRIFONI CREMONESI 1970: R. GRIFONI CREMONESI, “I materiali preistorici della Toscana esistenti al Museo Civico di Grosseto”, in *Atti Società Toscana di Scienze Naturali*, Ser., ser. A, 71, pp. 51-82.

GRIFONI CREMONESI 1971: R. GRIFONI CREMONESI, “Revisione e studio dei materiali preistorici della Toscana”, in *Atti Società Toscana di Scienze Naturali*, Ser., ser. A, 78, pp. 219-220.

GUERRINI, RADMILLI 1966: G. GUERRINI, A.M. RADMILLI, “Ricerche preliminari nella Grotta La Fabbrica presso Grosseto”, in *Atti Società Toscana di Scienze Naturali*, Mem., Ser. A, 73, pp. 306-311.

GUERRINI 1999: G. GUERRINI (a cura di), *Torri e Castelli della Provincia di Grosseto (Amministrazione Provinciale di Grosseto)*, Nuova Immagine Editrice Siena.

IMBERCIADORI 1971: I. IMBERCIADORI, *Il primo statuto della Dogana dei paschi maremmani (1419)*, in Id., *Per la Storia della società rurale. Amiata e Maremma tra il IX e il XX secolo*, Parma.

LEVANTESI 2010: L. LEVANTESI, *Il granaio lorenese della Fattoria Granducale di Alberese in Maremma. Una storia ancora presente*, Firenze, Nardini.

LEVANTESI 2010: L. LEVANTESI (a cura di), *Il Granaio Lorenese della Fattoria Granducale di Alberese in Maremma*, Firenze.

LO VETRO *et al.* 2007: D. LO VETRO, N. VOLANTE, C. BALDUCCI, “La preistoria nel territorio di Grosseto”, in *Citter, Arnoldus-Huyzendveld 2007*, pp. 119-130.

MAIOLI 1984: N. MAIOLI, *San Rabano (Santa Maria Alborense). Chiesa, Monastero e Torre dell’Uccellina*, Grosseto, p. 40.

MAIOLI 2009: N. MAIOLI URBINI, *San Rabano e la Fattoria Granducale. L’abbazia fortificata di Santa Maria Alborensis nel Parco Regionale della Maremma: storia, analisi strutturale e interventi di restauro*, Firenze, Nardini.

MAIOLI URBINI 1994: N. MAIOLI URBINI, *I Monumenti del Parco Naturale della Maremma*, Siena.

MAZZINI 2001: V. MAZZINI, *La nuova chiesa di Santa Maria dell’Alberese*, Grosseto, Biblioteca comunale Chelliana.

- MAZZOLAI 1960: A. MAZZOLAI, *Roselle e il suo territorio. Ricerche e documenti*, Grosseto.
- MAZZOLAI 1965-66: A. MAZZOLAI, “Ricognizione della via Aurelia e Clodia nei tratti compresi fra il fiume Fiora e Populonia”, in *Bollettino della Società Storica Maremmana*, 11/12, pp. 17-61.
- MAZZOLAI 1997: A. MAZZOLAI, *Guida della Maremma Percorsi tra arte e natura*, Firenze, Le Lettere.
- MARRUCHI 1998: G. MARRUCHI, *Chiese medievali della Maremma grossetana. Architettura e decorazione religiosa tra la Val di Farma e i Monti dell'Uccellina*, Empoli.
- MERELLI, SAGINA 1989: L. MERELLI, S. SAGINA, *L'abbazia di San Rabano nel parco dell'Uccellina: verifiche statiche ed ipotesi di consolidamento*, Tesi di laurea - Università degli Studi di Firenze, Facoltà di Architettura, a.a. 1989.
- METTA 2019: C. METTA, *La frequentazione delle grotte nella Maremma tosco-laziale tra l'Eneolitico e l'età del bronzo: analisi topografica, funzionale e studio tipologico dei materiali archeologici*, Tesi di Dottorato, Università di Pisa.
- NEGRONI CATAACCHIO, GAIASCHI 2010: N. NEGRONI CATAACCHIO, M.K. GAIASCHI, “Le abitazioni a pianta ellittica in Etruria nei secoli XII-VIII a.C.”, in *L'alba dell'Etruria Fenomeni di continuità e trasformazione nei secoli XII-VIII a.C.* (Atti del IX Incontro di Studi di Preistoria e Protostoria in Etruria; Valentano, Pitigliano 2008), Milano, pp. 269-290.
- PALMA DI CESNOLA 1959: PALMA DI CESNOLA, “Torrenre Osa (Talamone)”, in *Rivista di Scienze Preistoriche*, XIV, p. 309.
- PARISI 2001: M. PARISI (a cura di), *Grosseto dentro e fuori porta. L'emozione e il pensiero* (Associazione Archeologica Maremmana), Siena, C&P Adver Effigi.
- PITTI *et al.* 1976: C. PITTI, C. TOZZI, C. SORRENTINO, “L'industria di tipo Paleolitico superiore arcaico della grotta La Fabbrica (Grosseto). Nota preliminare”, in *Atti Società Toscana di Scienze Naturali*, Ser. A, 83, pp. 174-201.
- ROMBAI 1983: L. ROMBAI, *La tenuta dell'Alberese dei Lorena tra '800 e '900: aspetti paesistici e sociali*, in *Campagne maremmane tra '800 e '900*, Comune di Grosseto-Società Storica Maremmana, 1983, pp. 87-110.
- SAGINA 2020: S. SAGINA, *Complesso medievale delle “Tre Fonti”: valutazione della risorsa archeologica*, Parco Regionale della Maremma, Studio SATA, Grosseto.
- SARTI 2014: L. SARTI, *Grotta dello Scoglietto (Alberese, Grosseto): aggiornamento sulle nuove ricerche*, in *Paesaggi cerimoniali* (Atti del XI Incontro di Studi di Preistoria e Protostoria in Etruria; Valentano, Pitigliano 2012), Milano 2014, pp. 625-624.
- SARTI, MARTINI 2015: L. SARTI, F. MARTINI, “Grotta dello Scoglietto (Alberese Grosseto)”, in G. Pizziolo, L. Sarti (a cura di), *Predicting prehistory. Predictive models and field research methods*

for detecting prehistoric contexts (Proceedings of the International Workshop; Grosseto 2013) (Millenni 11), Firenze., pp. 157-165.

SEBASTIANI 2011A: A. SEBASTIANI, “Nota su due strutture produttive tardo romane nell’ager Rusellanus: la bottega di un mastro vetraio a Spolverino (Alberese – GR) e l’officina metallurgica a Rusellae (Grosseto)”, in www-fastinolin.org/docs/FOLDER-it-2011-221.pdf.

SEBASTIANI 2011B: A. SEBASTIANI, “Relazione preliminare alla I° campagna di scavi archeologici a Spolverino (Alberese – GR). Prime valutazioni ed ipotesi sul porto romano di cabotaggio di Rusellae”, in www-fastinolin.org/docs/FOLDER-it-2011-232.pdf.

SEBASTIANI 2012: A. SEBASTIANI, “Spolverino (Alberese – GR): relazione alla II campagna di scavi archeologici”, in www-fastinolin.org/docs/FOLDER-it-2012-271.pdf.

SEBASTIANI 2013: A. SEBASTIANI, “Spolverino (Alberese – GR): relazione alla III campagna di scavi archeologici”, in www-fastinolin.org/docs/FOLDER-it-2013-287.pdf.

SEBASTIANI 2014: A. SEBASTIANI, “Spolverino (Alberese – GR). The 4th Archaeologica Season at the Manufacturing District and revision of the previous archaeological data”, in www-fastinolin.org/docs/FOLDER-it-2014-320.pdf.

SEBASTIANI 2015: A. SEBASTIANI, “Le indagini archeologiche di età romana nel territorio di Alberese”, in Sebastiani *et al.* 2015a, pp. 12-22.

SEBASTIANI *et al.* 2015a: A. SEBASTIANI, E. CHIRICO, C. COLOMBINI, M. CYGIELAMN (a cura di), *Diana Umbronensis a Scoglietto. Santuario, Territorio e cultura materiale (200 a.C.-550 d.C.)* (Archaeopress Roman Archaeology, 3), Oxford.

SEBASTIANI *et al.* 2015b: A. SEBASTIANI, C. COLOMBINI, M. CYGIELAMN, E. CHIRICO, “Il quartiere artigianale di spolverino (Alberese, Gr): impianti di lavorazione dei metalli e del vetro tra III e V secolo d.C.”, in *Populonia* 11, pp. 283-297.

SEBASTIANI *et al.* 2016: A. SEBASTIANI, E. CHIRICO, C. COLOMBINI, “Grosseto. Località Alberese, area di Prima Golena: indagini 2015”, in *Notiziario della Soprintendenza per i Beni Archeologici della Toscana* 11, pp. 451-455.

SOMMELLA 1967: P. SOMMELLA, *Antichi campi di battaglia in Italia*, in Quaderni dell'Istituto di Topografia Antica nell'Università di Roma, III, Roma.

VACCARO 2007: E. VACCARO, L’occupazione tardoantica delle grotte di Scoglietto e Spaccasasso, in C. Cavanna 2007, pp. 227-242.

VACCARO 2011: E. VACCARO, *Sites and Pots: Settlement and Economy in Southern Tuscany (AD 300-900)*, BAR S2191

VACCARO *et al.* 2009: E. VACCARO, S. CAMPANA, M. GHISLENI, M. SORDINI, “Maglie insediative della valle dell’Ombrone (GR) nel primo millennio d.C.”, in J. Giancarlo Macchi (a cura), *Geografie del popolamento casi di studio, metodi e teorie*, Siena, pp. 285-299.

VOLANTE 2018: N. VOLANTE, *Poggio di Spaccasasso pratiche funerarie in una cava di cinabro tra Neolitico ed età dei Metalli in Maremma (Millenni 16)*, Pontedera.

VOLANTE, PIZZIOLLO 2015: N. VOLANTE, G. PIZZIOLLO, “Colle di Spaccasasso and field survey in the Maremma Regional Park”, in G. Pizziolo, L. Sarti (a cura di), *Predicting prehistory. Predictive models and field research methods for detecting prehistoric contexts (Proceedings of the International Workshop; Grosseto 2013) (Millenni 11)*, Firenze, pp. 117-173.

VOLANTE, SARTI 2018: N. VOLANTE, L. SARTI, “Caves and shelters in the Uccellina Mountains (Alberese - Grosseto) - Funerary practices and rituals during the Bronze and Copper Ages at Grotta dello Scoglietto and Buca di Spaccasasso”, in H. O’Donoghue (a cura di), *The Archaeology of Death. Papers in Italian Archaeology VII* (Proceedings of the Seventh Conference of Italian Archaeology; Galway 2016), Oxford, pp. 399-409.

VOLPE 1970: G. VOLPE, *Studi sulle istituzioni comunali di Pisa*, Firenze.

VON HESSEN 1971: O. VON HESSEN, *Primo contributo alla archeologia longobarda in Toscana*, Accademia Toscana di Scienze e Lettere “La Colombaria”, Studi, XVIII, Florence.

VON VACANO 1962: O.W. VON VACANO, *Talmone (Orbetello). Ricerche sul tempio di Talamone*, Not.Sc. pp. 30-39.

VON VACANO 1981: O.W. VON VACANO, *Telamon nach dem Brand des Temples, Teil B*, RM, 88, pp. 345-402.

VON VACANO 1982: O.W. VON VACANO, “Ceramica proveniente dall’area del tempio. a. Ceramica preistorica e protostorica”, in *Talamone. Il mito dei Sette a Tebe* (Catalogo della Mostra di Firenze, 1981), Firenze, pp. 96-102.

VON VACANO 1985: O.W. VON VACANO, *Gli Etruschi a Talamone. La baia di Talamone dalla preistoria ai giorni nostri*, Bologna.